

# Regionale

Veiligheidsrapportage

**“Het verder verbeteren van  
de veiligheid in de regio  
door het verminderen van  
criminaliteit en overlast”**

2017

Amsterdam-Amstelland



Voor u ligt de Regionale Veiligheidsrapportage Amsterdam-Amstelland over geheel 2017. De rapportage richt zich op het in beeld brengen van de belangrijkste veiligheidscijfers in relatie tot het gevoerde veiligheidsbeleid vastgelegd voor de periode 2015-2018 in het Regionaal Veiligheidsplan (RVP). Mede aan de hand van de Regionale Veiligheidsrapportage (RVR) wordt periodiek op bestuurlijk niveau bekeken of herijking van het RVP noodzakelijk is. In de Regionale Veiligheidsrapportage gaat het om het monitoren van het vastgesteld veiligheidsbeleid.

## **Wijziging oplevering data Regionale Veiligheidsindex**

Sinds eind 2016 kan de Eenheid Amsterdam geen gebruik meer maken van de Amsterdamse database waarmee de gegevens voor veiligheidsindex worden gegenereerd. In het kader van uniformiteit in de data is overgeschakeld naar de landelijke database van de Nationale Politie. Hoewel de onderliggende bronnen van beide databases hetzelfde zijn, heeft dit impact gehad op de rapporten die oorspronkelijk via de Amsterdamse database werden gebouwd. In het landelijke systeem moesten deze opnieuw worden ingericht. Tegelijkertijd kreeg men te maken met het doorvoeren van de nieuwe gebiedsindeling van de gemeente Amsterdam. Dit, maar ook de vertaling naar de gebieden die gebruikt worden in de veiligheidsindex, heeft de Nationale Politie veel tijd gekost. De veiligheidsindex ontbrak in de RVR 2016 maar is in deze rapportage weer opgenomen. Meer informatie over de wijzigingen is terug te vinden in hoofdstuk 12.

De regionale veiligheidsindex kan slechts in beperkte mate in deze rapportage worden weergegeven. Een uitgebreide index en alle deelindices zijn digitaal te raadplegen zijn op <http://www.ois.amsterdam.nl/visualisatie/veiligheidsindex.html>.

# Inhoudsopgave

|  |    |
|--|----|
| Inleiding  | 3  |
| Samenvatting                                     | 5  |
| 1. Top600/400                                    | 9  |
| 2. High Impact Crimes                            | 11 |
| 3. Huiselijk Geweld                              | 12 |
| 4. Treiteraangepak Amsterdam                     | 13 |
| 5. Discriminatie                                 | 14 |
| 6. Radicalisering en Polarisatie                 | 15 |
| 7. Misstanden Prostitutie, Mensenhandel en Zeden | 16 |
| 8. Ondernijning                                  | 19 |
| 9. Handhavingsprioriteiten                       | 21 |
| 10. Lokale actualiteiten                         | 22 |
| 11. Aandachtsgebieden                            | 22 |
| 12. Regionale Veiligheidsindex                   | 24 |
| <br>   |    |
| Bijlage 1 - Regionale Veiligheidsindex           | 25 |
| Bijlage 2 - Politiecijfers                       | 30 |
| Bijlage 3 - Definities en Bronnen                | 37 |

# Samenvatting

Net als voorgaande jaren laten de belangrijkste veiligheidscijfers in 2017 een goede ontwikkeling zien. Zo is het totaal aantal misdrijven regionaal met 6% gedaald van 98.869 in 2016 naar 93.351 in 2017. In tegenstelling tot de vorige jaarrapportage wordt de dalende trend dit keer niet veroorzaakt door een afname in de zogenaamde High Impact Crimes. Weliswaar nemen regionaal straatroof (-11%) en geweldsmisdrijven (-8%) af, maar overval (+9%) en woninginbraken (+7%) nemen juist toe. De afname van het aantal misdrijven is vooral te zien bij de High Volume Crimes, in het bijzonder de afname van zakkenrollerij. In 2016 nam dit delict al met 14% af, in 2017 bedroeg de afname 17% (van 8.207 naar 6.774 misdrijven).

De positieve ontwikkeling op het gebied van veiligheid is mede tot stand gekomen doordat er de afgelopen jaren door veel partijen hard aan is gewerkt. Desondanks houdt de Driehoek er ernstig rekening mee dat er de afgelopen jaren een verschuiving heeft plaatsgevonden naar meer onzichtbare vormen van (ondermijnende) criminaliteit. Daarnaast zijn er in Amsterdam substantiele ontwikkelingen geweest en zijn veiligheidsvraagstukken naar aard en intensiteit veranderd, zonder dat de politie- en handhavingscapaciteit is meegegroeid. Voor 2018 en verder zal het vergroten van de capaciteit daarom de eerste prioriteit blijven.

## Top600

Om de recidive te bepalen wordt het aantal keer dat iemand voor de rechter moet verschijnen (dagvaardingen) voor en na in regie name vergeleken.

Voor regie hadden de top600 personen 6707 ingestroomde gedagvaarde zaken, nadat zij in regie waren genomen nam dit met 48% af tot 3478. In 2017 daalde de recidive met 64% voor HIC-delicten en nam de recidive met 41% af voor niet-HIC delicten. Deze cijfers zijn vergelijkbaar met voorgaande jaren.

- Per oktober 2017 staan 525 personen op de Top600 lijst, hiervan zijn 30 personen minderjarig.
- De gemiddelde leeftijd van deze personen is op dit moment 27 jaar.
- 135 van de 525 personen stonden ook op de oorspronkelijke eerste Top600-lijst.
- Sinds de start van de aanpak Top600 ruim 6,5 jaar geleden hebben 1354 personen op de lijst gestaan waarvan 829 personen zijn uitgestroomd.
- Op peildatum 27-12-2017 zaten 177 (34%) personen gedetineerd.

## Top400

- De cijfers tot eind 2017 zijn op dit moment nog niet beschikbaar, maar worden gerapporteerd in de effectmonitor van 2017.
- In de eerste helft van 2017 is (in vergelijking met de eerste en tweede helft van 2016) een sterke daling te zien van het aantal aanhoudingen voor straatroof, mishandeling en diefstal (brom/ snor-)fiets.

- Op het gebied van overlast ligt het aantal registraties voor Top400-personeen in de eerste helft van 2017 (na een initiële daling in de tweede helft van 2016) weer ongeveer op het niveau van de eerste helft van 2016.

## High Impact Crimes

- Regionaal zijn in 2017 de doelstellingen voor de High Impact Crimes behaald.
- Bij de streefcijfers voor het ophelderingspercentage van de High Impact Crimes is alleen t.a.v. overvallen een positief resultaat behaald.

Het misdrijf *diefstal/inbraak woning* is in de regio met 7% toegenomen ten opzichte van 2016. De grootste procentuele toenames vonden plaats in Amstelveen (40%), Ouder-Amstel (50%) en Uithoorn (52%). In oktober is regiobreed het donkere dagen offensief ingezet. In Amsterdam vond gedurende twee maanden bij vijftien hotspots inzet op inbraakpreventie plaats.

*Straatroof* nam in de regio met 11% af, maar kende een verdubbeling in Ouder-Amstel en een toename in Aalsmeer. Er is een campagne tegen straatroof gelanceerd. Via social media en voorlichtingsacties op hotspots wordt men bewust gemaakt van het risico op straatroof. De campagne richtte zich op personen in het openbaar vervoer en parken of bij toeristische plekken en evenementen.

Het HIC-delict *overval* nam regionaal met 9% toe ten

# Samenvatting

opzichte van 2016, alleen in Amstelveen was sprake van een lichte afname. De regionale stijging is vooral toe te schrijven aan overvallen op woningen (29%), waarbij in Amsterdam sprake was van een stijging van 37%.

Bij een preventiecampagne gericht op overvallen op ondernemers bezochten voorlichters in oktober en november ongeveer 2000 ondernemers in 16 winkelgebieden in West, Zuidoost, Zuid en Nieuw-West.

## Huiselijk Geweld

- In 2017 werden er 231 tijdelijke huisverboden opgelegd, 39 minder dan in 2016 en onder de jaarlijkse doelstelling van 320 tijdelijke huisverboden.
- Het aantal aangiften t.o.v. het aantal incidenten huiselijk geweld is afgenomen naar 26% waardoor niet aan de doelstelling van 30% wordt voldaan.
- Landelijk en ook in de G4 is er sprake van een daling van het aantal opgelegde huisverboden. Daarom zal in 2018 in G4-verband onderzoek worden gedaan naar de oorzaken van de afname van het aantal huisverboden.

## Treiteraankpak Amsterdam

In vijf jaar tijd zijn in totaal 102 treiterzaken afgerond:

- in 14% van de gevallen is de treiteraar ontruimd,
- in 43% van de gevallen heeft de treiteraar zijn gedrag aangepast,
- bij 29% is de treiteraar (vrijwillig) verhuisd,
- bij 1 treiterzaak (2%) is zowel de treiteraar als het slachtoffer verhuisd.

## Discriminatie

- Het totaal aantal klachten bij het Meldpunt Discriminatie Regio Amsterdam (MDRA) is gestegen van 821 naar 1.036 in 2017.
- Het afgelopen jaar zijn er opvallend meer klachten ontvangen op de discriminatiegrond "Afkomsst en huidskleur": 392 slachtoffers tegenover 314 in 2016.
- Uit de Veiligheidsmonitor blijkt dat het percentage respondenten in de regio die zich de afgelopen 12 maanden gediscrimineerd hebben gevoeld met 1% is toegenomen tot 13,6%.
- Uit het onderzoek *Straatinterviews Discriminatie* blijkt dat 21% van de respondenten zich het afgelopen jaar gediscrimineerd heeft gevoeld in Amsterdam. Discriminatie op grond van ras of

huidskleur wordt het meest ervaren, vaak in de werkomgeving en op straat, vaak in de vorm van belediging en ongelijke behandeling.

## Straatintimidatie

De aanpak Amsterdam zichtbaar tegen straatintimidatie is voorjaar 2017 van start gegaan. Medio juli is een bewustwordingscampagne via social media gestart, waarbij gelinkt wordt naar de website [www.amsterdam.nl/straatintimidatie](http://www.amsterdam.nl/straatintimidatie). Sluitstuk van de aanpak is de strafbaarstelling van vormen van straatintimidatie in de Algemene Plaatselijke Verordening (APV).

## Radicalisering en polarisatie

In 2017 was er aandacht voor mogelijke integriteits-schending bij de programmamanager radicalisering. De onderzoeken van Bureau Integriteit, de Taskforce en de quickscan zijn inmiddels afgerond. De aanbevelingen om de aanpak te versterken worden overgenomen.

- In 2017 zijn er bij het Meld- en Adviespunt 80 meldingen en vragen binnengekomen. Dit is minder dan in 2016, maar de meldingen zijn wel zwaarder.
- Eind 2017 waren er 57 personen in regie.
- Sinds augustus 2017 zijn de vijf Amstellandgemeenten ook aangehaakt bij de de Integrale persoonsgerichte aanpak radicalisering.

## Misstanden prostitutie, mensenhandel

Zowel op het prostitutie- als het mensenhandeldossier is er in 2017 geïnvesteerd in het versterken van de samenwerking. Er zijn afspraken gemaakt met woningcorporaties over handhaving bij illegale prostitutie in corporatiewoningen. Daarnaast is er samenwerking gezocht met verschillende partners voor het aanpakken van facilitatoren zoals woningbemiddelaars. Er wordt binnen RIEC-verband samengewerkt in de aanpak van illegale prostitutie op zowel regionaal als nationaal niveau.

- In 2017 zijn er 57 meldingen binnengekomen van vermoedens illegale prostitutie. De meldingen komen o.a. van burgers, politie, stadsdelen en woningcorporaties. In de meeste gevallen betreffen het meldingen over illegale prostitutie in massagesalons en woningen.

# Samenvatting

## Massagesalons

- In 2017 zijn negen massagesalons verspreid over vijf actiedagen met een verhoogd risico op illegale prostitutie gecontroleerd.
- Daarnaast is 47 keer gebruik gemaakt van mystery guests om illegale prostitutie in massagesalons op te sporen. Bij elf salons werd seksuele dienstverlening aangeboden.
- In totaal zijn er 30 handhavingsinterventies uitgevoerd.

## Escortcontroles

- Team migratie en mensenhandel van de politie en gemeente hebben samen negen controledagen gehouden waarbij 18 anonieme escortcontroles hebben plaatsgevonden.
- De meeste escortcontroles vonden plaats in een hotel. Echter drie maal is bedrijfsmatige prostitutie in een woning geconstateerd.

## Mensenhandel

Ook op het dossier mensenhandel lag de focus op de regionale samenwerking en de versterking van zowel de zorg- als strafketen. In 2017 is hiertoe de Mensenhandeltafel opgezet waarbij gemeenten een belangrijke signalerende rol vervullen. De tafel is een aanvulling op de RIEC structuur en het RIEC maakt deel uit van de tafel. Hierbij is aandacht voor de verschillende vormen van uitbuiting waaronder arbeids- en criminele uitbuiting.

## Zeden

- Het aantal zedenincidenten is na een daling in 2016 regionaal toegenomen (van 812 naar 869).
- In 2017 ontving de regio 75 meldingen inzake zware gewelds- en zedendelinquenten die met verlof gingen dan wel terugkeerden na detentie.
- De intensieve samenwerking tussen gemeente, politie, Veilig Thuis en GGD in het Extern Gemeentelijk Casusoverleg heeft er toe geleid dat 18 signalen over kindermisbruik in 2017 door het EGC zijn behandeld.
- De brede aanpak van (potentiele) daders van seksueel kindermisbruik is in 2017 gecontinueerd. De aanpak ter voorkoming van de risico's van sexting & grooming is versterkt, o.a. met een campagne gericht op ouders.

## Ondermijnende criminaliteit

- In 2017 was er aandacht voor de internationalisering van ondermijnende criminaliteit.
- In 2017 liepen er in totaal 186 onderzoeken door politie en OM naar georganiseerde ondermijnende criminaliteit: 54 nieuwe en 132 lopende projectmatige onderzoeken naar criminele samenwerkingsverbanden (csv). Hiermee is ruimschoots voldaan aan het doel van 119 projectmatige onderzoeken.
- Bij de aanpak van ondermijnende criminaliteit maken de gemeenten gebruik van de Wet Bibob. In Amstelveen/Aalsmeer is in 2017 het Bibob-beleid uitgebreid met bouw- en grondzaken. Uithoorn heeft de integrale aanpak van ondermijning op het bedrijventerrein succesvol voortgezet.
- De politie en het OM hebben in 2017 ruim 10 miljoen euro afgepakt van criminelen, 3 miljoen meer dan het jaardoel.

## Cybercrime en fraude

- Van de beoogde instroom cybercrime zaken (27) is in 2017 78% behaald.
- Naast het opsporen en vervolgen van verdachten, is veel geïnvesteerd in de preventie van slachtofferschap en de samenwerking met private partners.
- De instroom bij het OM van horizontale fraude (fraude binnen het financieel-economisch verkeer tussen burgers, bedrijfsleven en financiële instellingen) met 285 zaken ligt ver boven de jaarnorm van 223 zaken.
- Het aantal geregistreerde misdrijven bij de politie is licht gestegen (1%) van 5.319 naar 5.377.

## Handhavingsprioriteiten

In het Stedelijk Handhavingsprogramma (SHP) 2017 zijn 16 stedelijke handhavingsprioriteiten opgenomen die met voorrang zijn aangepakt. Twintig procent van de handhavingscapaciteit in Amsterdam wordt flexibel en informatie-gestuurd ingezet. In 2017 was er o.a. extra aandacht voor diverse vormen van scooteroverlast. Dit heeft geresulteerd in 1.530 boetes de eerste helft van 2017.

## Binnenstad Offensief

Het Binnenstad Offensief was geheel 2017 actief. Dit team bestaat uit handhavers van de politie en van de gemeente heeft als specifiek doel het tegengaan van

# Samenvatting

overlast en criminaliteit en het verbeteren van de leefbaarheid in het Centrum.

- Op specifieke locaties is de veiligheid (nepdrugsdealers) en (verkeers)overlastsituatie verbeterd en daalt de geregistreerde criminaliteit (zakkenrollerij en straatroof).
- De overlast blijft hardnekkig en laat (nog) geen duidelijke verbetering zien. Vooral afval op straat en de overlast van groepen worden als overlastgevend ervaren.

## Lokale prioriteiten en aandachtsgebieden

### Veiligheid senioren

In de regiogemeenten krijgt veiligheid bij senioren, opnieuw ruime aandacht. In Amstelveen/Aalsmeer/Uithoorn wordt daartoe gezamenlijk met brandweer en/of politie, bewoners, welzijnsorganisatie Participe of het gemeentelijk sociaal team en de woningbouwcorporatie voorlichting gecombineerd met complex- en zo mogelijk een woningbezoek.

### Verwarde personen

De lokale druk op politie en gemeenten neemt toe door meer personen met verward gedrag. Het aantal registraties steeg in de Eenheid Amsterdam van 6.466 in 2016 naar 7.128 in 2017. Kanttekening hierbij is dat eenzelfde persoon voor meerdere registraties kan zorgen en dat bij één registratie meerdere personen betrokken kunnen zijn.

### Jeugdoverlast en criminaliteit

In 2017 zijn er 392 gezinsdossiers jeugdoverlast aangemeld bij SAOA voor een gezinsinterventie. Dit is vrijwel gelijk aan het aantal dossiers in 2016 (399). Hiermee is voldaan aan de prestatieafspraken voor 2017 voor 350 gezinsinterventies.

### Detentie en terugkeer

- 2124 Amsterdammers zijn in 2017 uit detentie teruggekeerd naar de stad, waarvan 106 uit een Justitiële Jeugdinstelling (JJI).
- De 'Kleinschalige Voorziening' (KV) die in 2016 in Amsterdam is gerealiseerd, helpt jonge gedetineerden. Zij kunnen overdag naar school blijven gaan en dicht bij hun ouders en netwerk blijven. In 2017 zijn 44 jongen ingestroomd naar de KV.

### Schoolveiligheid

In 2017 was er veel aandacht op scholen voor het thema burgerschapsvorming. Daarnaast heeft de gemeente directeurs van middelbare scholen voorgelicht hoe te handelen bij dreigend terrorisme.

### Vreemdelingen

Het Amsterdamse vreemdelingenbeleid kent 2 pijlers: de Bed Bad Broodvoorziening (BBB) als de basisopvang en het Programma Vreemdelingen (PV) om hulp te bieden waar het nodig is. College en Raad van Amsterdam vinden dat er een vorm van basale opvang noodzakelijk is zolang er geen sluitend asielbeleid is.

- Op 1-11-2017 zijn 175 mensen in de BBB opgevangen en is er een wachtlijst.
- In totaal bood de gemeente op 1-11-2017 aan 318 mensen opvang.

### Regionale Veiligheidsindex 2017

De regionale veiligheidsindex 2017 is t.o.v. 2016 met 2 punten verbeterd naar 93. Voor geen enkel Amsterdams stadsdeel is de overall index verslechterd.

- De *criminaliteitsindex* maakt onderscheid tussen High Impact Crimes (overvallen, woninginbraken, straatroven en bedreiging) en High Volume Crimes (zoals zakkenrollerij en fietsdiefstal). Regionaal daalde deze index van 91 in 2016 naar 89. Stadsdeel Zuidoost kent met 114 (een stijging van 9 punten t.o.v. 2016) de hoogste score. Ook Diemen zag een stijging van 64 naar 74.
- De *overlastindex* (personenoverlast en verloedering) daalde regionaal van 98 naar 95 maar blijft bijzonder hoog voor Amsterdam Centrum (203).
- De *onveiligheidsbelevingsindex* verbeterde regionaal van 95 naar 93 maar steeg voor Amstelveen (5 punten) en Uithoorn (3 punten). De onveiligheidsbeleving is ondanks een verbetering het hoogst in Amsterdam Nieuw-West (119) en Zuidoost (114).
- In de top 10 van minst veilige buurten staan vier buurten uit Centrum (de twee Burgwallen, Grachtengordel Zuid en Weteringschans), drie uit Zuidoost (Bijlmer Centrum en Bijlmer Oost: E/G en K buurt) en drie uit Nieuw-West (Slotermeer NO en ZW, en De Punt).



# 1. Top600 en Top400



## □ Drie pijler aanpak

- 1 Lik op stuk
- 2 Zorg
- 3 Zorg voor broertjes en zusjes

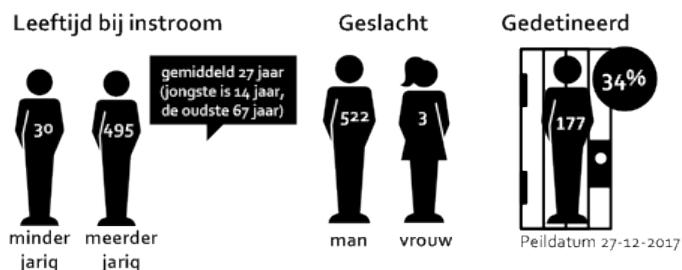
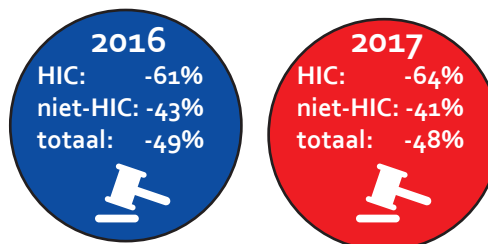
## ➔ Doelstellingen

- Doelstelling 1:** Verminderen van High-Impact Crime  
**Doelstelling 2:** Verbeteren van het perspectief  
**Doelstelling 3:** Beperken instroom van broertjes en zusjes

### Doelstelling 1: Verminderen van High-Impact criminaliteit

#### Top600 recidivevermindering inclusief uitstroom (n= 965) 2016 2017 (n=1166)

|                |      |      |
|----------------|------|------|
| Woninginbraak  | -45% | -46% |
| Straatroof     | -71% | -77% |
| Overval        | -74% | -65% |
| Geweld         | -68% | -72% |
| Moord/doodslag | -42% | -46% |



### Doelstelling 2: Verbeteren van het perspectief van de Top600 doelgroep

Positief afgesloten begeleidingen Werk, Participatie, Inkomen:

- 45 Top600-personeen zijn in januari t/m juni\* 2017 na begeleiding uitgestroomd: 6 naar school, 39 naar werk.
- Sinds 2017 wordt een monitor bijgehouden over de resultaten van de inzet tijdens detentie. In het eerste half jaar van 2017\* is op alle leefgebieden na detentie vooruitgang te zien in vergelijking met de situatie voorafgaand aan detentie.

\* De cijfers tot eind 2017 zijn op dit moment nog niet beschikbaar, maar worden gerapporteerd in de Effectmonitor van 2017.

### Doelstelling 3: Voorkomen/verminderen van instroom van broertjes en zusjes Top600 personen

Elk half jaar scoort het Preventief Interventieteam (PIT)

de stand van zaken op verschillende leefgebieden van de broertjes en zusjes (vanaf acht jaar) van de Top600 die zij in begeleiding heeft. Bij aanvang bleek, net zoals in 2016, dat 80% van de broertjes en zusjes problemen heeft op één of meer leefgebieden (peildatum 1-7-2017).

- **Problemen met schoolresultaten:** 53%. Binnen 12 maanden begeleiding boekt 59% van hen vooruitgang (55% in 2016).
- **Problemen met gedrag op school:** 54%. Na minimaal 12 maanden begeleiding is bij 61% van de kinderen in de aanpak een verbetering van het gedrag op school te zien (59% in 2016).
- **Gedagsproblemen thuis:** 40%. Binnen 12 maanden is er bij 70% vooruitgang te zien (73% in 2016).
- **Opvoedingsvaardigheden van de ouders:** 66% van de gezinnen heeft daar problemen mee. Na 12 maanden begeleiding is in 56% van de gevallen vooruitgang te zien (52% in 2016).

| Resultaten inzet tijdens detentie, voor- en nameting (n = 153) | detentie |     |    |
|--|----------|-----|----|
|  | voor     | na  |    |
| 1. ID-bewijs: aantal personen met een geldig ID-bewijs         | 70%      | 77% | +  |
| 2. Huisvesting: aantal dak of thuislozen                       | 12%      | 5%  | ++ |
| 3. Inkomen: aantal personen met vorm van inkomen*              | 62%      | 75% | ++ |
| 4. Dagbesteding: aantal personen met vorm van dagbesteding     | 36%      | 52% | ++ |
| 5. Zorg: aantal personen met passende zorg                     | 46%      | 57% | ++ |
| 6. Schulden: aantal personen met hulp bij aanpak van schulden  | 28%      | 39% | ++ |
| 7. Motivatie: aantal personen bij wie motivatie is verbeterd   |          | 33% |    |

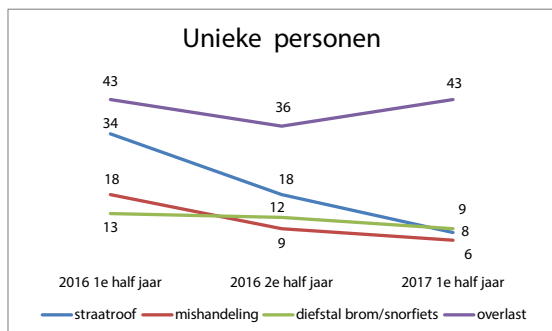
# (...)Top400 vervolg



## Doelstelling 1: Verminderen van High-Impact criminaliteit

### Aanhoudingen Top400

De top 3 van feiten waarbij Top400-personen in 2017 zijn aangehouden als verdachte zijn straatroof, mishandeling en diefstal (brom/ snor-)fiets.



## Doelstelling 2: Verbeteren van het perspectief van de Top400 doelgroep

### Begeleiding naar Werk en Inkomen door WPI

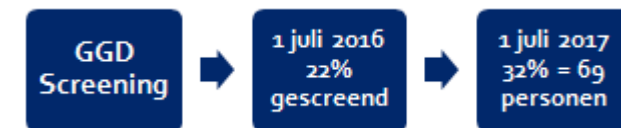
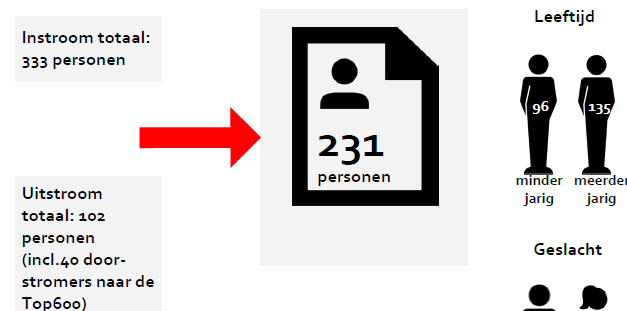
In 2017 ziet Werk, Participatie, Inkomen een stijging van 60% van de groep die zij in begeleiding heeft.



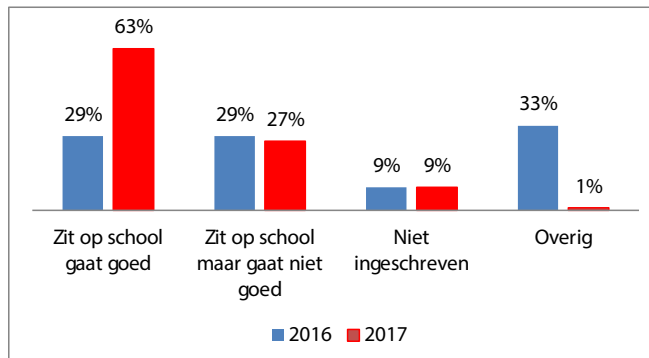
## Inzet op toeleiding naar passende zorg door screening en diagnostiek

**Screening PIT (jonger dan 16 jaar).** Van de Top400-lijst behoorden 85 personen op het moment van instroom tot de doelgroep van het PIT (leeftijd 12-16 jaar). Op de peildatum 1 juli 2017 is 19% daarvan gescreend op sociale leerbaarheid, 8% is in behandeling om gescreend te worden en 21% is niet gescreend met een geldige reden.

**Screening GGD (16 jaar en ouder).** Het aandeel door de GGD gescreende 16-plussers is ten opzichte van dezelfde periode vorig jaar gestegen.



## Schoolverzuim



## Verbeteren van de opvoedsituatie- en omgeving

### Huiselijk geweld

- 2017: 31 huiselijk geweld registraties bij de politie (voor 25 unieke personen Top400-lijst).
- Vergeleken met de 1e en 2e helft 2016 is het aantal registraties van huiselijk geweld voor de huidige Top400 gedaald.
- Het aandeel van de registraties huiselijk geweld t.o.v. het totale aantal registraties is relatief klein. In de periode januari 2016 t/m juni 2017 schommelt de registratie huiselijk geweld rond de 4%.

## Doelstelling 3: Voorkomen/verminderen van instroom van broertjes en zusjes Top400 personen

### Inzet Preventief Interventie Team (PIT)

- In totaal 201 minderjarige broertjes en zusjes van Top400-personen waarvan 170 (85%) tussen de 8 en 18 jaar (de PIT-doelgroep).
- In het eerste semester van 2017: 101 broertjes en zusjes aangemeld bij het PIT uit 30 gezinnen. In vergelijking met eind december 2016 zijn er op 1 juli 2017 iets meer (+4) gezinnen en kinderen (+19) in actieve begeleiding bij het PIT.
- Bij aanvang heeft 88% problemen op één of meer leefgebieden, vooral: opvoeding, gedrag op school en vrije tijd.

gemiddelde: 18 jaar  
jongste: 14 jaar  
oudste: 24 jaar

### Gedetineerd



|                      |     |
|----------------------|-----|
| Amsterdam            | 219 |
| stadsdeel Noord      | 49  |
| stadsdeel Zuidoost   | 46  |
| stadsdeel Nieuw-West | 47  |
| stadsdeel Oost       | 35  |
| stadsdeel West       | 26  |
| stadsdeel Zuid       | 9   |
| stadsdeel Centrum    | 7   |
| Amstellandgemeenten  | 6   |
| Amstelveen           | 2   |
| Diemen               | 2   |
| Ouder-Amstel         | 0   |
| Aalsmeer             | 1   |
| Uithoorn             | 1   |
| Buiten de regio      | 6   |
| Ermelo               | 1   |
| Nijmegen             | 1   |
| Purmerend            | 1   |
| Zutphen              | 1   |
| Almere               | 1   |
| Heiloo               | 1   |

## 2. High Impact Crimes



### Doelstellingen 2018

|                                  |   |
|----------------------------------|---|
| <b>Woninginbraken</b>            | 5.600 inbraken (poging + voltooid) of minder in 2018. |
| <b>Voltooide woninginbraken:</b> | 3.500 voltooide inbraken of minder in 2018.           |
| <b>Straatroven:</b>              | 1.700 straatroven of minder in 2018.                  |
| <b>Overvallen:</b>               | 250 overvallen of minder in 2018.                     |
| <b>Geweldsmisdrijven:</b>        | 8.150 geweldsmisdrijven of minder in 2018.            |

### Regionale misdrijven



|                                  | streefcijfer 2017 | realisatie 2017 |
|----------------------------------|-------------------|-----------------|
| Woninginbraken (poging+voltooid) | 6.100             | 5.263           |
| Woninginbraken (voltooid)        | 4.000             | 3.643           |
| Straatroven                      | 1.850             | 1.243           |
| Overvallen                       | 250               | 203             |
| Geweldsmisdrijven                | ----              | 7.724           |

### Ophelderingspercentage Eenheid Amsterdam



|                | streefcijfer 2017 | realisatie 2017 | realisatie 2016 |
|----------------|-------------------|-----------------|-----------------|
| Woninginbraken | 9%                | 6%              | 7%              |
| Straatroven    | 26%               | 17%             | 23%             |
| Overvallen     | 40%               | 46%             | 38%             |

# 3. Huiselijk Geweld



## Definitie

Onder huiselijk geweld wordt verstaan:

**Geweld dat door iemand uit de huiselijke kring van het slachtoffer is gepleegd.**

Met "huiselijke kring" worden (ex-)partners, familieleden en huisvrienden bedoeld. Bij huiselijk geweld kan het gaan om lichamelijk, psychisch en/of seksueel geweld. Het kan de vorm aannemen van (ex-)partnergeweld, kindermishandeling, ouderenmishandeling, oudermishandeling, eerge relateerd geweld en huwelijksdwang en achterlating.

## Doelstellingen

### Doelstelling 1:

Het bewerkstelligen van circa 320 huisverboden per jaar in de regio.

### Doelstelling 2:

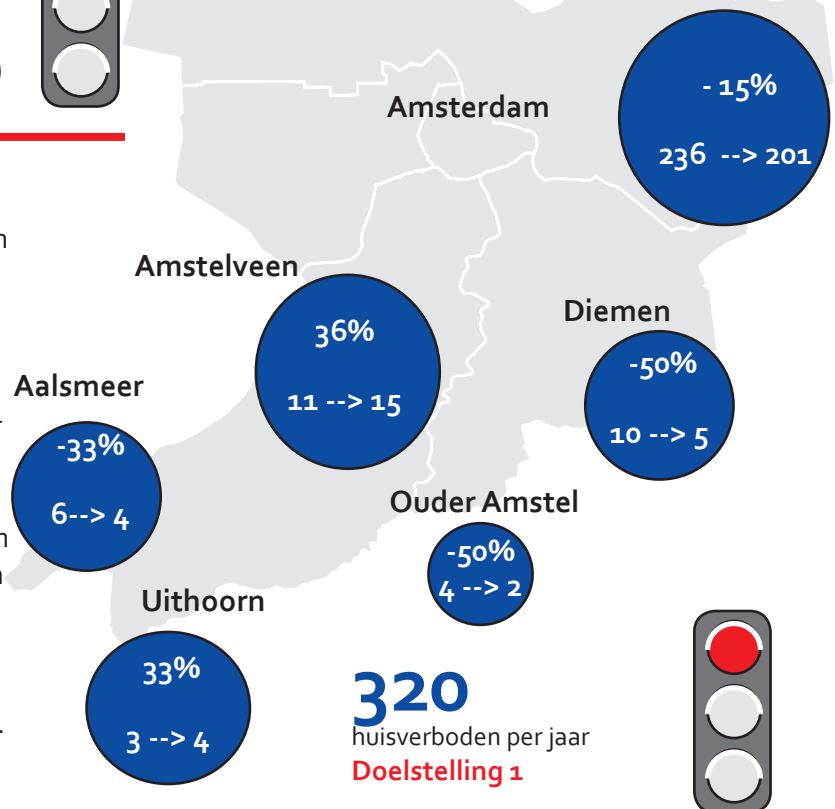
Het aantal aangiften van huiselijk geweld ten opzichte van het aantal incidenten huiselijk geweld is minimaal 30%.

| Doelstelling 2 | 2016  | 2017  |
|----------------|-------|-------|
| Aangiften      | 1.838 | 1.596 |
| Incidenten     | 6.156 | 6.160 |
| Percentueel    | 30%   | 26%   |



In 2017 zijn er regionaal 231 tijdelijke huisverboden (THV) opgelegd, dat zijn er 39 minder dan in 2016 (270). Alleen in Amstelveen en Uithoorn is een stijging van het aantal huisverboden te zien. De doelstelling van ca. 320 THV's per jaar is daarmee niet gehaald.

Het blijft lastig om te achterhalen waardoor er minder huisverboden worden opgelegd. Ook landelijk is er een daling van het aantal opgelegde huisverboden te zien. Omdat ook in Rotterdam, Utrecht en Den Haag sprake is van een daling van het aantal huisverboden, zal in 2018 in de G4 gemeenten onderzoek worden gedaan naar de oorzaken van de afname van het aantal huisverboden in de afgelopen jaren.



In 2017 is het aantal aangiften huiselijk geweld regionaal met 13 % afgenomen t.o.v. 2016. Het aantal incidenten huiselijk geweld is nagenoeg gelijk gebleven (van 6.156 naar 6.160). Het aantal aangiften ten opzichte van het aantal incidenten huiselijk geweld blijft, anders dan in 2015 en 2016, met 26% onder de doelstelling van 30%. Het is aannemelijk dat er een verband is tussen het aantal aangiften huiselijk geweld en het aantal opgelegde huisverboden, maar een eenduidige verklaring voor de afname is (nog) niet voorhanden.

## Kenniscentrum Huiselijk Geweld

Het Kenniscentrum Huiselijk geweld van de politie vervult een belangrijke rol bij het opleggen van tijdelijke huisverboden. Zo zijn medewerkers van het Kenniscentrum beschikbaar voor ondersteuning bij het opleggen van huisverboden en kijkt het Kenniscentrum bij alle niet-opgelegde huisverboden of er niet toch een huisverbod opgelegd zou moeten worden.

# 4. Treiteraankpak



## Definitie

Onder treiteren, ofwel intimidatie in de woonomgeving, wordt verstaan: **Herhaaldelijk wangedrag van één of meerdere personen tegen een of meerdere specifieke personen of huishoudens**. Dit wangedrag speelt zich af in de directe woon- en of werkomgeving van het slachtoffer waardoor deze geen mogelijkheden heeft om zich aan het wangedrag te onttrekken. Het betreft hier de meest ernstige vormen van bureno- of jongerenoverlast. Minder ernstige vormen van burenoverlast of relatief onschuldige, hinderlijke, vormen van jeugdoverlast vallen daarmee buiten de aanpak.

## Doelstellingen

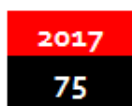
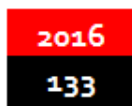
**Doelstelling 1:** Slachtoffers van intimidatie in de woonomgeving weten zich beschermd door de overheid.

**Doelstelling 2:** Treiteraars veranderen hun gedrag en stoppen met het intimideren van bureno- of buurtbewoners door de aanhoudende aandacht van de overheid die zij ervaren.

**Doelstelling 3:** Er wordt snel en zichtbaar een einde gemaakt aan treitersituaties.

**Doelstelling 4:** Als andere oplossingen niet werken, is het uiteindelijk de treiteraar die (gedwongen) verhuist in plaats van het slachtoffer.



### Instroom potentiële treiterzaken



In 2017 zijn er in Amsterdam 75 nieuwe signalen binnengekomen van potentiële treiterzaken. Dit is een afname van 44% vergeleken met het aantal nieuwe signalen dat in 2016 is binnengekomen (133 signalen).

*Een verdere uiteenzetting van de resultaten en toelichting op resultaten is te vinden in de Jaarrapportage Treiteraankpak (2017).*

### Potentiële treiterzaken in onderzoek





Op 1 januari 2018 zijn er nog 27 signalen uit 2017 of eerdere jaren in onderzoek. Dit is een afname van 48% vergeleken met het totaal aantal potentiële treiterzaken dat een jaar eerder in onderzoek was. De daling van het aantal zaken in onderzoek is te relateren aan de bijna gehalveerde instroom.

### Treiterzaken afgerond



Op 1 januari 2018 zijn er in totaal, over een periode van vijf jaar Treiteraankpak, 102 treiterzaken afgerond. Dat betekent dat in de loop van 2017 25 treiterzaken tot een oplossing zijn gebracht.

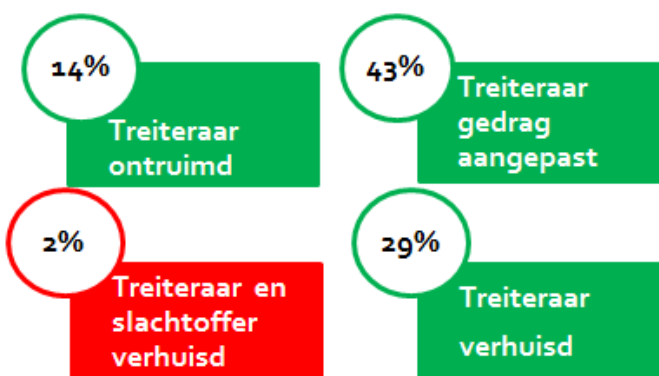
### Treiterzaken lopend



Op 1 januari 2018 zijn er in totaal nog 39 treiterzaken in 'behandeling'. Dit is een toename van 18% ten opzichte van het totaal aantal lopende zaken op 1 januari 2017 (33 treiterzaken).

### Resultaat van afgeronde treiterzaken

Van het totaal aantal treiterzaken dat in vijf jaar tijd is afgerond (102 treiterzaken) is:



# 5. Discriminatie



## Definitie

- Discriminatie is het ongelijk behandelen of achterstellen van een bepaalde groep mensen op grond van ras, afkomst, geaardheid, sekse of religie.
- Seksuele straatintimidatie betreft uitlatingen of gedragingen van personen op straat die irriteren, tot last zijn, kwetsen, beledigen, bedreigen, of het gevoel van persoonlijke vrijheid beperken.

## Meldpunt Discriminatie Regio Amsterdam

In 2017 zijn bij het MDRA meer klachten ontvangen: 1.036 een stijging van 26% ten opzichte van 2016 (821). Deze stijging heeft grotendeels betrekking op het Hindoeïstische feest Holi (350) waarbij mensen elkaar bestrooien met gekleurde poeders.



| Discriminatiegrond van de klacht | 2016       | 2017         |
|----------------------------------|------------|--------------|
| Godsdienst en levensovertuiging  | 47         | 403          |
| Afkomst / huidskleur             | 314        | 392          |
| Geslacht                         | 58         | 53           |
| Beperking of chronische ziekte   | 52         | 43           |
| Leeftijd                         | 44         | 37           |
| Seksuele gerichtheid             | 169        | 25           |
| Antisemitisme                    | 45         | 16           |
| Nationaliteit                    | 9          | 13           |
| Politieke gezindheid             | 14         | 6            |
| Burgerlijke staat                | 1          | 5            |
| Arbeidsduur & -contract          | 1          | 0            |
| Overig                           | 67         | 43           |
| <b>Totaal</b>                    | <b>821</b> | <b>1.036</b> |

De meeste klachten betrof discriminatie op grond van afkomst en huidskleur: 392 tegenover 314 in 2016.

De meeste meldingen betreffen anti-zwart-racisme en discriminatie van Amsterdammers met een Marokkaanse achtergrond. Op de werkvloer bijvoorbeeld, in de publieke ruimte en bij collectieve voorzieningen waaronder het openbaar vervoer.

## Ervaren discriminatie

- In 2017 gaf 13,6% van de **Veiligheidsmonitor (VM)** respondenten in de regio Amsterdam-Amstelland aan zich gediscrimineerd te hebben gevoeld in de afgelopen 12 maanden.
- In december 2017 is het onderzoek **Straatinterviews Discriminatie van OIS** gepubliceerd. Hiervoor is gesproken met inwoners, maar ook met andere groepen 'stadsgebruikers' zoals toeristen, forenzen en studenten over hun ervaring met discriminatie. Hierbij gaf 21% aan zich gediscrimineerd te hebben gevoeld in Amsterdam in het afgelopen jaar.


## Doelstellingen

**Doelstelling 1:** Het behoud van een tolerant Amsterdam waar iedere Amsterdammer het gevoel heeft erbij te horen.

**Doelstelling 2:** Slachtoffers van discriminatie voelen zich gehoord en serieus genomen.

**Doelstelling 3:** Daders van strafbare vormen van discriminatie worden krachtig aangepakt.

**Doelstelling 4:** Versterken van de informatiepositie over aard, omvang, en aanpak van de problematiek.



\* Percentage respondenten in de regio die zich de afgelopen 12 maanden gediscrimineerd hebben gevoeld.

\*\* Percentage vrouwen die te maken hebben gehad met straatintimidatie. Bij vrouwen van 15-34 jaar bedraagt dit 79%, in 2017 (-4% t.o.v. 2016).

De discriminatiegrond ras of huidskleur wordt het meest ervaren, vaak in de vorm van belediging en ongelijke behandeling. De helft van de respondenten van de straatinterviews onderneemt geen actie nadat zij discriminatie hebben ervaren. Slechts 10% van deze respondenten deed aangifte of melding bij de politie of het MDRA.

## Stedelijke aanpak (seksuele) straatintimidatie

De aanpak Amsterdam zichtbaar tegen straatintimidatie is in het voorjaar van 2017 van start gegaan. Naast de aanpak van seksuele straatintimidatie gericht op vrouwen, gaat het ook om de aanpak van ander intimiderend gedrag naar o.a. LHBTI-ers, Amsterdammers met een joodse of islamitische achtergrond en mensen met een (lichamelijke) beperking. Er zijn verschillende activiteiten gestart om de bewustwording te vergroten over het onderwerp. Medio juli is een online bewustwordingscampagne via social media gestart.

Sluitstuk van de aanpak is de strafbaarstelling in de Algemene Plaatselijke Verordening (APV). Hiervoor is een handhavingsplan opgesteld. Sinds de zomer van 2017 worden handhavers geïnstrueerd over het nieuwe artikel, zodat daders kunnen worden aangesproken en gewaarschuwd.



# 6. Radicalisering & polarisatie



## □ Drie pijler aanpak radicalisering

1. **Bescherming:** activiteiten gericht op het beschermen van kwetsbare groepen en individuen.
2. **Verbinding:** activiteiten gericht op het verkleinen van tegenstellingen.
3. **Inzet op risico's:** activiteiten gericht op individuen en groepen die het grootste risico vormen.

### Programma en uitkomsten onderzoek

Naar aanleiding van de ontwikkelingen in de afgelopen periode is in de aanpak radicalisering een pas op de plaats gemaakt (met name in het preventieve kader, niet als het gaat om casusregie of andere inzet op risico's) in afwachting van de uitkomsten van de verschillende rapporten en de daaruit vloeiende aanbevelingen.

De onderzoeken van Bureau Integriteit, de Taskforce en de quickscan zijn inmiddels afgerond. De aanbevelingen zullen worden overgenomen om de aanpak te versterken. Hierin is in het bijzonder aandacht voor het herstellen van het vertrouwen in de netwerken.

De gemeentelijke partners, waaronder de stadsdelen, hebben hierin ook een belangrijke rol. In 2018 zullen de eerste bevindingen worden gecommuniceerd en geïmplementeerd.

### Integrale persoonsgerichte aanpak radicalisering

In 2017 zijn er bij het Meld- en Adviespunt 80 meldingen en adviesvragen binnengekomen. Ten opzichte van 2016 komen er minder, maar wel zwaardere meldingen binnen bij het Meld- en Adviespunt. Hierdoor stromen er meer meldingen door naar het driehoeksoverleg voor aanvullende informatie en gezamenlijke duiding. Eind 2017 waren er 57 personen in regie. Het aantal personen in de aanpak is toegenomen ten opzichte van 2016.

Het OM Amsterdam heeft in 2017 1 persoon op zitting gebracht die ervan wordt verdacht te willen uitreizen naar een strijdgebied. Deze verdachte kreeg een gevangenisstraf opgelegd van 24 maanden, waarvan 6 maanden voorwaardelijk met een proeftijd van 2 jaren met bijzondere voorwaarden.

## ➔ Doelstellingen

**Doelstelling 1:** Het voorkomen dat radicalisering doorgroeit in terrorisme.

**Doelstelling 2:** Het tegengaan van de 'ondermijnende werking' van radicalisering op de maatschappij.



Aantal binnengekomen meldingen en adviesvragen

80

Aantal personen in persoonsgerichte aanpak radicalisering

57

### Amstellandgemeenten

Sinds 1 augustus 2017 zijn de vijf Amstellandgemeenten (Aalsmeer, Amstelveen, Diemen, Ouder-Amstel en Uithoorn) ook aangehaakt bij de integrale persoonsgerichte aanpak radicalisering (iPGA-R). Er is een regisseur voor de regiogemeenten aangesteld die de casuïstiek binnen de regio behandelt en de iPGA-R op de kaart bekend maakt. Daarbij wordt gebruik gemaakt van de kennis, expertise en ervaringen die op het Actiecentrum Veilig en Zorg zijn opgedaan.

# 7. Misstanden prostitutie, mensenhandel en zeden



## Aanpak

Mensenhandel en misstanden in de prostitutie worden integraal, zowel strafrechtelijk, bestuursrechtelijk als fiscaal, aangepakt. Interventies door de verschillende ketenpartners worden zoveel mogelijk op elkaar afgestemd.

## Doelstellingen prostitutie en mensenhandel

**Doelstelling 1:** Het verminderen van mensenhandel en misstanden in de prostitutie.

**Doelstelling 2:** Toezicht en handhaving vergunningsvoorwaarden prostitutiebedrijven.

**Doelstelling 3:** Implementatie van het wetsvoorstel regulering prostitutie en bestrijding misstanden seksbranche.

**Doelstelling 4:** Monitoring effecten van beleid en verschuivingen naar illegale prostitutie.

| 2017  | actiedagen | controle woning/hotel/salon | handhavingsinterventies |
|---|------------|-----------------------------|-------------------------|
| Aanpak illegale prostitutie in woningen door politie      | 11         | 31                          | 27 *                    |
| Aanpak illegale prostitutie in woningen door gemeente     | 12         | 36                          |                         |
| Integrale flexactie controles in massagesalons            | 5          | 9                           | 30                      |
| <i>controle met mystery guests/pilot anoniem toezicht</i> |            | 47                          |                         |
| Aanpak illegale escort                                    | 9          | 18                          | 2                       |

\* betreft handhavingsinterventies nav alle controles in woningen

### Prostitutie

Het doel van de aanpak illegale prostitutie is het verstoren van de illegale branche, maar ook het afgeven van een signaal naar de legale branche. Met de aanpak wil de gemeente illegale vormen van prostitutie en misstanden in deze branche tegengaan, sekswerkers aansporen om te kiezen voor een legale werkplek en hen – indien gewenst – een zorgaanbod doen. Dit wordt gerealiseerd door een efficiënte en effectieve integrale aanpak. De inzet in de illegale branche is gericht op prostitutie in woningen, in massagesalons en de illegale escort.

In 2017 zijn er in totaal 57 meldingen binnengekomen van vermoedens illegale prostitutie. De meldingen komen onder andere van burgers, politie, stadsdelen en woningcorporaties. In de meeste gevallen betreffen het meldingen over illegale prostitutie in massagesalons en woningen.

### Aanpak illegale prostitutie in woningen

Prostitutie in woningen is toegestaan, mits het gaat om niet-bedrijfsmatige prostitutie. Bedrijfsmatige prostitutie vanuit woningen is altijd illegaal. Deze vorm van prostitutie is vergunningplichtig, maar in Amsterdam worden er geen vergunningen verleend voor prostitutie vanuit woningen.

Team migratie en mensenhandel (TMM) van de politie heeft in 2017 tijdens elf actiedagen controles uitgevoerd binnen de onvergunde prostitutiebranche. Het contro-

leren van woningen wordt gedaan naar aanleiding van seksadvertenties en internetsites die door TMM worden geselecteerd. In totaal is er door TMM in Amsterdam 28 keer gecontroleerd in een woning en drie keer in een hotel.

Naast de politie controleert de gemeente ook op illegale prostitutie in woningen. Hierin wordt samengewerkt met de afdeling Wonen, de stadsdelen, het bestuurlijk team prostitutie, de politie en zorgpartijen. In totaal zijn er tijdens deze integrale controles 36 woningen gecontroleerd. Daarnaast zijn er door wijkagenten drie controles gedaan in woningen. Van de gecontroleerde adressen betreffen het 27 keer woningen van woningbouwcorporaties.

In 2017 zijn er twaalf handhavingsinterventies uitgevoerd door woningbouwverenigingen naar aanleiding van constatering illegale prostitutie in de woning. In twee gevallen is de huur beëindigd en bij tien adressen is een waarschuwing gegeven. De overige 15 adressen zijn nog in behandeling.

### Aanpak illegale massagesalons

Het aanbieden van seksuele diensten in massagesalons zonder prostitutievergunning is niet toegestaan. In 2017 zijn verspreid over vijf actiedagen negen massagesalons met een verhoogd risico op illegale prostitutie gezamenlijk door de Inspectie SZW, het Nederlands Forensisch Instituut (NFI) en de gemeente gecontroleerd. De regionale zorgcoördinator slachtoffers mensenhandel was bij de controles aanwezig om tijdens of kort na de controles zorg aan te kunnen bieden aan de masseuses.



# Misstanden prostitutie (...) vervolg



## *Pilot anoniem toezicht*

Januari 2016 heeft de gemeenteraad besloten anoniem toezicht (mystery guests) in te zetten binnen verschillende branches, waaronder de onvergunde prostitutiebranche. Dit instrument leent zich goed voor het opsporen van illegale prostitutie in massagesalons, ook gezien de ontwikkeling dat het steeds moeilijker wordt om tijdens de gebruikelijke controles voldoende bewijslast te verzamelen voor sluiting.

In 2017 zijn 47 controles met anoniem toezicht uitgevoerd in massagesalons. Bij elf salons is seksuele dienstverlening aangeboden. In totaal zijn er 30 handhavingsinterventies uitgevoerd in 2017.

## **Escortcontroles**

TMM controleert met de gemeente zowel de vergunde als onvergunde escortbureaus. De gecontroleerde escortbedrijven zijn veelal niet in Amsterdam gevestigd en/of vergund. In sommige gevallen zijn de bedrijven zelfs werkzaam vanuit het buitenland.

In 2017 hebben negen controledagen plaatsgevonden met TMM en de gemeente, waarin 18 anonieme escortcontroles hebben plaatsgevonden. De meeste escortcontroles vonden plaats in een hotel. Echter vijf van de escortcontroles kwamen uit in een woning. In drie gevallen is bedrijfsmatige prostitutie in de woning geconstateerd.

## **Aanpak mensenhandel**

Seksuele uitbuiting is de meest bekende vorm van mensenhandel. De inspanningen van de gemeenten op het gebied van mensenhandel zijn echter breder dan seksuele uitbuiting. Zo zet de gemeente zich ook in voor de bestrijding van andere vormen van mensenhandel zoals arbeidsuitbuiting en criminele uitbuiting. Met de ketenpartners, waaronder het OM en ISZW, zijn verder afspraken gemaakt en daarbij wordt uitdrukkelijk de verbinding gezocht met de zorgketen.

## *Mensenhandeltafel*

In 2017 is een begin gemaakt met de versterking van de regionale samenwerking met het instellen van een regionale mensenhandeltafel. De tafel heeft tot doel de samenwerking in de aanpak mensenhandel te intensiveren en regionaal eenduidig beleid te voeren. Hierin spelen gemeenten een cruciale rol. Zij vervullen een belangrijke signalerende functie en kunnen aanvullend op de strafrechtketen handhaven. Daarnaast geven zij het lokaal beleid vorm en zijn zo in staat om barrières op te werpen. Deze tafel heeft verder tot doel om de gemeentegrens overstijgende samenwerking te stimuleren, zodat bijv. niet iedere gemeente zelf het "wiel" hoeft uit te vinden. Ook worden gemeenten middels deze tafel optimaal verbonden met de landelijke Taskforce Aanpak Mensenhandel. De tafel is een aanvulling op de RIEC structuur en het RIEC maakt deel uit van de tafel. Ook de zorgpartijen zijn aan die tafel vertegenwoordigd.

Verder participeert de gemeente Amsterdam in diverse landelijke overleggen gericht op de aanpak van mensenhandel, zoals de landelijke Taskforce mensenhandel en de expertgroep criminele uitbuiting van kinderen.

De trainingen die de gemeente in samenwerking met de stichting FairWork voor de eigen (stadsloket) medewerkers verzorgt zijn in 2017 gecontinueerd. 134 medewerkers hebben de trainingen gevolgd. Daaronder medewerkers van de stadsloketten, hun leidinggevenden en medewerkers van Werk, Participatie en Inkomen. Mede op basis van de trainingen zijn door de gemeente acht signalen mensenhandel ingebracht in RIEC verband.

Amstelveen en Diemen zijn samen met politie en andere partners actief met een intensief traject op het gebied van adrescontroles en aanpak woonfraude. Daarbij zijn zaken aangetroffen als mensenhandel, uitbuiting, illegale vreemdelingen en prostitutie.



## → Doelstellingen zeden

**Doelstelling 1:** Het bevorderen van een stijging van de meldingsbereidheid bij zedenmisdrijven.

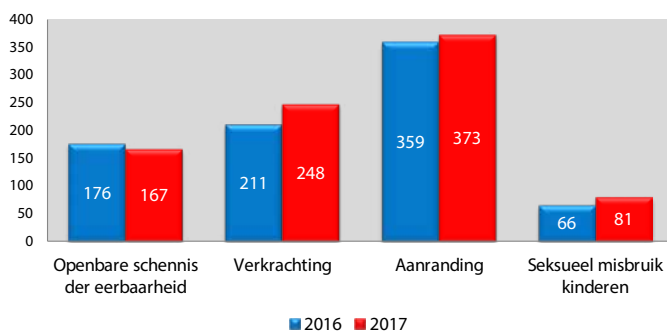
**Doelstelling 2:** Bestuur, politie en OM dragen bij aan het project Bestuurlijke Informatievoorziening Justitiabelen (BIJ) ter voorkoming van maatschappelijke onrust na de terugkeer van zware gewelds- en zedendelinquenten.

**Doelstelling 3:** Bij de aanpak en bestrijding van kinderpornografie ligt de focus op het doorrecherchen naar producenten en slachtoffer.

**Doelstelling 4:** De intensieve samenwerking tussen gemeente, politie, Veilig Thuis en GGD in het Extern Gemeentelijk Casusoverleg (EGC) zorgt voor een juiste afhandeling en opvolging van signalen van kindermisbruik door (vrijwillige) beroepskrachten.

**Doelstelling 5:** Continuering van de brede aanpak van (potentiele) daders van seksueel kindermisbruik, beschreven in het plan van aanpak seksueel kindermisbruik, preventieprogramma plegers en de Rapportage plan van aanpak seksueel kindermisbruik.

## Zedenincidenten

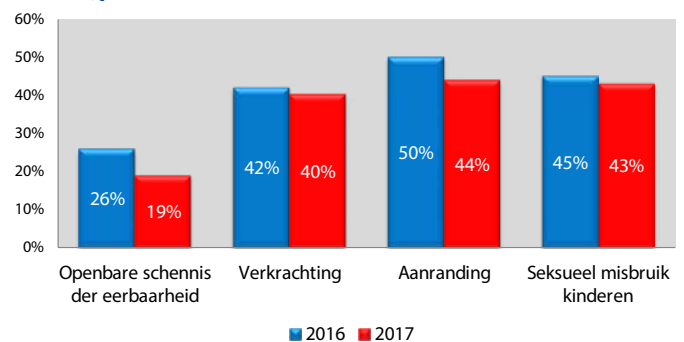


**D1:** Het aantal zedenincidenten waar de politie kennis van heeft genomen steeg van 812 in 2016 naar 869 in 2017. Het is niet bekend in hoeverre de (toegenomen) aandacht voor seksueel geweld in 2017 heeft geleid tot een stijging van het aantal gemelde incidenten. Bij de focus op een professionele en adequate aanpak en afhandeling van zedenmisdrijven wordt gestreefd naar een zo groot mogelijke toegankelijkheid voor slachtoffers, zowel bij de politie als bij het Centrum Seksueel Geweld (CSG). Bij elke melding vindt een informatief gesprek door de politie plaats en na iedere aangifte wordt er naar gestreefd een opsporingsonderzoek te starten.

Bij het CSG kunnen ook slachtoffers terecht die (in eerste instantie) geen contact willen met politie. Ook biedt het CSG juridische ondersteuning door slachtofferadvocaten of via Slachtofferhulp Nederland o.a. bij de afweging om wel of niet aangifte te doen. Het CSG draagt met deze werkwijze bij aan het vergroten van de meldingsbereidheid.

**D2:** In 2017 heeft de Amsterdam 72 BIJ meldingen (59 zware gewelds- en 13 zedendelinquenten) en Amstelveen drie BIJ (zeden)meldingen ontvangen. Aalsmeer, Diemen, Ouder-Amstel en Uithoorn hebben geen BIJ-meldingen ontvangen. In individuele gevallen zijn in het maandelijkse casusoverleg BIJ maatregelen besproken. In een enkel geval zijn maatregelen genomen ter voorkoming of beperking van onrust.

## % aangifte van zedenincidenten



**D3:** Het team Bestrijding Kinderporno en Kinderseksuïtoerisme van de politie-eenheid Amsterdam wordt landelijk aangestuurd voor wat betreft werkaanbod en doelstellingen; de resultaten en onderzoeksinspanningen zijn landelijk opvraagbaar.

**D4:** Het EGC overleg kwam ook in 2017 ongeveer elke zes weken bijeen. Er zijn in 2017 in totaal 18 casussen door het EGC behandeld. Op 1 januari 2017 waren er nog vier meldingen van signalen en vermoedens in behandeling bij het EGC. In de loop van 2017 zijn daar nog elf nieuwe meldingen bijgekomen en drie zaken heropend.

**D5:** De brede aanpak zoals beschreven in het plan van aanpak is in 2017 opnieuw gecontinueerd. Verschillende persoonsgerichte interventies zijn ingezet door politie, OM en gemeente. De gemeente heeft in 2017 de anonieme telefonische hulplijn voor personen met pedofiele gevoelens en hun omgeving (<http://stopitnow.nl>), net als voorgaande jaren, gesubsidieerd.

In 2017 is de aanpak door Amsterdam t.a.v. het voorkomen van de risico's van *sexting* en *grooming* versterkt. De gemeente heeft o.a. in het kader van de Week van Online Veiligheid een programma van de hulplijn Help Wanted, in samenwerking met Qpido en theatergroep PlayBack, ondersteund. Begin december 2017 is een campagne gestart, gericht op ouders over het gebruik van social media en seksueel grensoverschrijdend gedrag van kinderen (<http://hetgesprek.amsterdam/>).

# 8. Ondernijning



## → Doelstellingen

### Georganiseerde ondernijnde criminaliteit

**Doelstelling 1:** Het terugdringen van de georganiseerde criminaliteit door de aanpak van criminele samenwerkingsverbanden (csv) en

het opwerpen van barrières middels een breed palet aan (integrale interventies).

**Doelstelling 2:** Het terugdringen van illegale hennep-teelt.

**Jaardoel 2015-2018:** Aanpak van 119 criminele samenwerkingsverbanden (csv) door politie en OM.

**Realisatie 2017:** In 2017 zijn 54 nieuwe projectmatige onderzoeken naar georganiseerde ondernijnde criminaliteit opgestart door politie en OM. Daarnaast liepen er nog 132 projectmatige onderzoeken naar csv's. Een totaal van 186 lopende onderzoeken. Het jaardoel is hiermee ruimschoots behaald.

### Ondernijningsbeeld

Ondernijnde criminaliteit kent geen grenzen. Het Team Amsterdamse Aanpak Ondernijning oriënteert zich op nieuwe samenwerkingspartners, zowel binnen Nederland als daarbuiten. In 2017 is een lijn ingezet naar internationalisering. De voorbereidingen zijn gestart voor een conferentie in 2018, getiteld Flying Money: Investigating illicit Financial Flows in the City.

In 2017 is het project City Deal: zicht op ondernijning gestart. Het doel van het coalitieproject is om met de toepassing van actuele technieken van data analytics inzicht te krijgen in patronen en kenmerken van georganiseerde ondernijnde criminaliteit. Elke bij het convenant aangesloten stad voert een onderzoeksproject uit binnen het thema vastgoedfraude of drugscriminaliteit. Amsterdam richt zich op patronen van ondernijnde criminaliteit in relatie tot onroerend goed. Samen met het CBS worden omvangrijke datasets geanalyseerd om ant-woord te geven op de vraag welke gelegenheidsstructuren er zijn voor criminele investeringen in onroerend goed.

In september 2017 is een omvangrijke expertsessie belegd waar inhoudelijke kennis over de gekozen thematiek bij elkaar is gebracht, o.a. door het bespreken van concrete casuïstiek. De vergaarde kennis is vervolgens als input gebruikt voor het stellen van de juiste vragen bij de data-analyse.

Daarnaast is in 2017 een start gemaakt met het versterken van de gemeentelijke expertise op het terrein van financieringen, specifiek in de vastgoedsector. Er is een start gemaakt met het inrichten van een data dashboard ondernijning. Doel is om te komen tot een monitoringssysteem aan de hand van ondernijningsindicatoren.

### Toepassing integriteitsbeleid gemeente Amsterdam

In maart 2017 heeft het college de gemeentelijke Beleidslijn Integriteit en Overeenkomsten (BIO) van

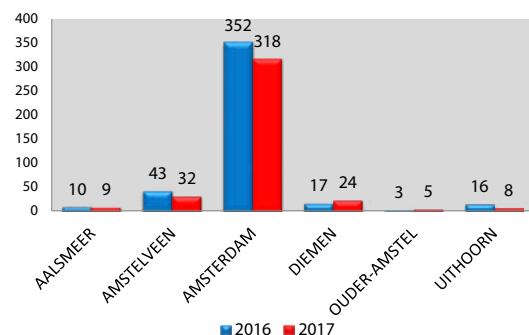
toepassing verklaard op alle overeenkomsten en transacties die de gemeente Amsterdam als marktpartij aangaat, inclusief gronduitgifte en projectontwikkeling. Vanaf 2018 zal er jaarlijks worden gerapporteerd over de resultaten van BIO-screeningen.

### Amstellandgemeenten

- Er is een goed beeld geschetst van ondernijnde activiteiten op de Flora Holland bloemenveiling en periferie.
- In Amstelveen/Aalsmeer is het Bibob-beleid uitgebreid met bouw- en grondzaken.
- In Uithoorn is de aanpak van ondernijning op het bedrijventerrein voortgezet in samenwerking met het RIEC.
- In Diemen is gestart met gerichte controles op het industrieterrein en boxopslagbedrijven. Hierbij zijn zaken als illegale vreemdelingen, uitkeringsfraude, hennepplantages en growshops aangetroffen.
- De aanpak van hennep-teelt en drugshandel en het opleggen van bestuurlijke maatregelen is verder toegenomen.

### Politieregistratie aantal hennepincidenten

In 2017 is regionaal het aantal hennepincidenten met 10% afgenomen van 441 naar 396. De regionale afname is met name zichtbaar in Amstelveen en Uithoorn.





## → Doelstellingen

### Afpakken

**Doelstelling 1:** Het strafrechtelijk afpakken van financiële opbrengsten uit criminele activiteiten.

**Doelstelling 2:** Het investeren in het structureel verbeteren van de integrale informatiepositie, wat onder meer moet leiden tot effectievere aanpak van ondermijnende criminaliteit en fraude. Misdaad mag niet lonen.

### Afpakken in miljoenen euro's

**Jaardoel 2017:** € 7.096.420

**Incasso:** € 10.326.727 euro (= 146%)



Als onderdeel van het ondermijningsfonds van het Rijk is er subsidie beschikbaar gesteld om crimineel vermogen uit ondermijnende activiteiten te kunnen afpakken. Inmiddels is vanuit het RIEC een (concept)subsidie-aanvraag opgesteld.

### Realisatie cybercrime zaken

#### Aantal afgehandelde verdachten:

In 2017 heeft de politie 30 cybercrime-verdachten afgehandeld.

Het aantal verdachten zegt slechts in beperkte mate iets over de totale inzet op het gebied van cybercrime en gedigitaliseerde criminaliteit.

Kenmerkend voor cybercrime is dat er in verhouding relatief veel opsporingsonderzoeken worden uitgevoerd maar slechts een klein deel van deze onderzoeken leidt tot (de aanhouding van) een verdachte. Dit onder andere vanwege de complexiteit en het vaak grensoverstijgende karakter van dergelijke cybercrime onderzoeken.

Ook in 2017 zijn er tientallen opsporingsonderzoeken uitgevoerd wat in totaal heeft geleid tot 21 verdachten 'instroom OM'.

### Fraude en cybercrime

**Doelstelling:** Aanpak van horizontale (particuliere geld- en goederenverkeer met particuliere partij als benadeelde) en verticale fraude (in relatie tot de publieke voorzieningen en gemeenschapsgeld).

- Minimaal 15 fraude zaken waarbij het slachtoffer een financiële instelling is.
- Minimaal 15 eenvoudige faillissementsfraudezaken.
- Minimaal 15 internet gerelateerde zaken.
- Minimaal 3 betekenisvolle cybercrime zaken draaiend waarbij ICT en de gedigitaliseerde criminaliteit doelwit zijn.

Naast het opsporen en vervolgen van verdachten, is in 2017 weer geïnvesteerd in de preventie van slachtofferschap en het creëren van awareness met betrekking tot cybercrime. Ook heeft de samenwerking met private partners verdere aandacht gekregen. Zo heeft de Cybercrime Officier deelgenomen aan een aantal bijeenkomsten met private organisaties zoals het bankwezen en social media bedrijven.

De gemeente, de politie en het OM werken samen om met meer private partijen in contact te treden en de samenwerking ook daar te bevorderen. Dit in het kader van Cybersecurity, het bevorderen van aangifte door slachtoffers en het vergroten van de weerbaarheid.

Met ingang van 1 oktober 2017 maakt de politie gebruik van een hernieuwd hulpmiddel bij het beoordelen van zaken. Dit hulpmiddel, dat tot stand is gekomen in nauwe samenwerking met het Openbaar Ministerie Amsterdam, is bestemd om tot betere keuzes te komen op welke zaken wel of geen opsporingsactiviteit wordt ingezet. De meest voorkomende vormen van cybercrime en fraude zijn daarin meegenomen als prioriteiten 1 en 2.

### Instroom OM horizontale fraudezaken

Jaarnorm 2017: 223  
Realisatie 2017: 285 = 128%

### Instroom OM cybercrime zaken

Jaarnorm 2017: 27  
Realisatie 2017: 21 verdachten = 78%

# 9. Handhavingsprioriteiten



## → Doelstellingen

**Taxiproblematiek:** Goed en betrouwbaar taxivervoer in een veilige omgeving

**Overlast Horeca:** Afname van overlast in, bij en gerelateerd aan horeca door zowel ondernemers als bezoekers.

**Prostitutie, escort, massage:** Het beeindigen van illegale situaties, het voorkomen van risico's zoals mensenhandel, uitbuiting en andere misstanden en het zorgen voor veiligheid en naleven van hygiënevoorschriften.

Bij de handhaving van de regels in Amsterdam worden drie leidende principes toegepast:

- flexibilisering en samenwerking,
- meer informatiegestuurd werken en
- het stimuleren van gedragsverandering bij burgers en ondernemers.

In het Stedelijk Handhavingsprogramma (SHP) 2017

zijn zestien stedelijke handhavingsprioriteiten opgenomen die met voorrang zijn aangepakt. Afgesproken is om 20% van de handhavingscapaciteit in Amsterdam flexibel en informatiegestuurd in te zetten. Deze inzet vond in 2017 plaats op de hierboven genoemde zes doelstellingen en twee aanvullende SHP flex-prioriteiten: Hangjongeren/groepsoverlast/overlast op straat en Afvalproblematiek.

### Binnenstad Offensief


Door de snel groeiende druk op de binnenstad, als gevolg van het stijgend aantal bezoekers en de groei van de stad zelf is per 1 december 2016 het Binnenstad Offensief (BO) ingesteld. Dit team bestaand uit extra handhavers van de politie en van de gemeente heeft als specifiek doel het tegengaan van overlast en criminaliteit en het verbeteren van de leefbaarheid in het Centrum.

In 2017 is op specifieke locaties de veiligheid (nepdrugsdealers) en (verkeers)overlastsituatie verbeterd. De geregistreerde criminaliteit (zakkenrollerij en straatroof) in de inzetgebieden daalt. T.a.v. overlast is (nog) geen duidelijke verbetering te zien. Bijna de helft van de bewoners ervaart dat de leefbaarheid in hun buurt is achteruitgegaan sinds de start van het BO. Vooral afval op straat en de overlast van groepen bezoekers worden als overlastgevend ervaren. Het BO wordt door het merendeel van de bewoners positief gewaardeerd. Tegelijkertijd wordt duidelijk dat het BO niet alle overlast kan oplossen. (Politie)handhaving is het sluitstuk van de

**Woonfraude, illegale hotels:** Het beschermen van de woonfunctie. Afname van het aantal woningen dat illegaal en/of onveilig wordt gebruikt als hotel en/of pension en afname van het aantal huisjesmelkers.

**Overlast evenementen:** Alle evenementen zijn veilig en de overlast die met deze evenementen gepaard gaat is voor burgers en bedrijven 'aanvaardbaar'.

**Overlast scooters:** Het tegengaan van overlast veroorzaakt door scooters, brom- en snorfietsers.



aanpak van het drukteprobleem, het doet niets aan de drukte zelf.

### Overlast scooters

De aanpak richt zich op het verhogen van het bewustzijn van de regels, verhogen van inzicht in de effecten van sociaal gedrag, het gericht inzetten van handhaving en op termijn het verwijderen van verkeerd geplaatste brom- en snorfietsen. De (extra flexibele) handhavingsinzet door de gemeentelijke handhavers richt zich *niet* op te hard rijden, opgevoerde scooters, roodlicht negatie en helmplicht (brommers).

### Beeld eerste helft 2017

Er is duidelijk toegenomen aandacht voor de scooteroverlast. M.u.v. stadsdeel Nieuw-West zijn er in alle stadsdelen meer meldingen openbare ruimte binnengekomen in de eerste helft van 2017 t.o.v. een jaar eerder. In totaal zijn er 1.530 boetes geschreven met betrekking tot scooteroverlast. Het grootste deel (1.241 boetes) daarvan is geschreven vanuit de flex-inzet. Er zijn 32 Wacht op Keuren (WOK) meldingen uitgeschreven en ook zijn er voor artikel 8 Wegenverkeerswet (drank), artikel 416 (heling) bonnen geschreven. Drie gesignaleerde personen zijn aangehouden.

De resultaten van de aanpak over de prioriteiten van geheel 2017 komen in de jaarevaluatie van het Stedelijk Handhavingsprogramma (SHP) 2017 te staan.



# 10. Lokale prioriteiten

## 11. Aandachtsgebieden



### Veiligheid senioren

In de regiogemeenten krijgt brandveilig leven voor senioren opnieuw ruime aandacht. In Uithoorn, Amstelveen en Aalsmeer zijn het afgelopen jaar diverse complexen bezocht waar (relatief meer) senioren wonen. Deze schouw, voorlichting met desgewenst woningbezoek, is onder regie van de gemeente als samenwerking tussen brandweer, woningbouwcorporatie en bewonerscommissie, gericht op bewustwording brandveiligheid. In Uithoorn wordt hierbij de samenwerking gezocht met het sociaal team. In Amstelveen en Aalsmeer wordt door de samenwerking met welzijnsorganisatie Participe een bijdrage geleverd aan de sociale samenhang, hetgeen als een duidelijke meerwaarde wordt ervaren. Naast deze complexgerichte benadering is de brandweer in Amstelveen en Aalsmeer enkele wijken ingegaan om de bewustwording over brandveiligheid te vergroten. Hiermee zijn naast PR en voorlichting ook nog 200 (Amstelveen) en 179 (Aalsmeer) woningbezoeken uitgevoerd. Diemen en Ouder-Amstel zetten via een samenwerking met brandweer, politie en burgerparticipatie breder in op 'samen veilig' en voorzien in veilige wijken via inzet vrijwilligers.

### Arbeidsmigranten

Poolse arbeidsmigranten zijn een specifiek aandachtspunt in Aalsmeer. Extra controles vinden plaats in woningen die verhuurd worden. Tegen zaken als overbewoning en overlast wordt direct opgetreden. De bewoners in Aalsmeer en Uithoorn zijn breed geïnformeerd over de komst van migrantenhotels.

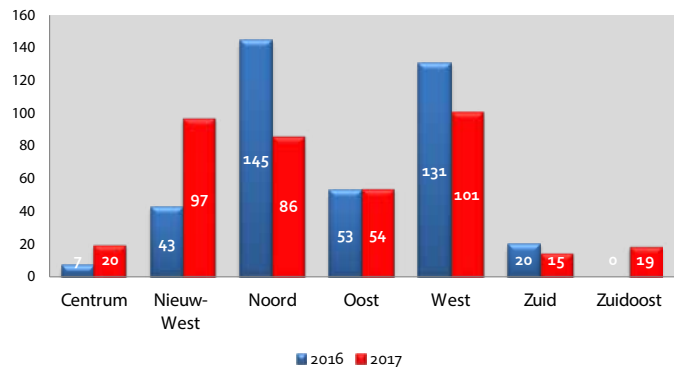
### Overlast personen met verward gedrag

Het thema personen met verward gedrag is de afgelopen jaren dusdanig sterk naar voren gekomen, dat deze als aparte prioriteit aan het Regionale Veiligheidsplan is toegevoegd. Daarbij geldt wel dat - anders dan bij de andere prioriteiten - de focus van de aanpak veel meer op het terrein van de zorg ligt dan op het terrein van de Driehoek partners. In 2017 zijn er ruim 10% meer incidenten geregistreerd van personen met verward gedrag dan in 2016: 7.130 tegenover 6.468.

### Jeugdoverlast en criminaliteit

Het aantal meldingen van gezinsdossiers bij de Stichting Aanpak Overlast Amsterdam (SAOA) voor een gezinsinterventie is t.o.v. vorig jaar vrijwel gelijk gebleven. De gemaakte prestatieafspraken voor 2017 zijn behaald. Sinds 2017 is de SAOA ook werkzaam in Zuidoost.

Prestatieafspraken gezinsinterventie SAOA 2017 = 350  
**2016: 399 gezinsdossiers 2017: 392 gezinsdossiers**



De daling van de gezinsinterventie is vooral te zien in de stadsdelen Noord en West. De top 3 aanleiding voor de gezinsinterventie is hinderlijk gedrag (20%), zorgelijk gedrag (19%) en intimiderend/agressief gedrag (11%). De grootste groep overlastplegers zit in de leeftijdscategorie 15>18 jaar. Deze groep is met 25% gedaald ten opzichte van 2016. De groep in de leeftijdscategorie 7>14 jaar is gelijk gebleven ten opzichte van vorig jaar. Opvallend is dat de leeftijdscategorie >18 is verdubbeld t.o.v. 2016. De meeste van deze categorie komen uit Nieuw-West en behoren tot een groepsaankpak.

### Detentie en Terugkeer

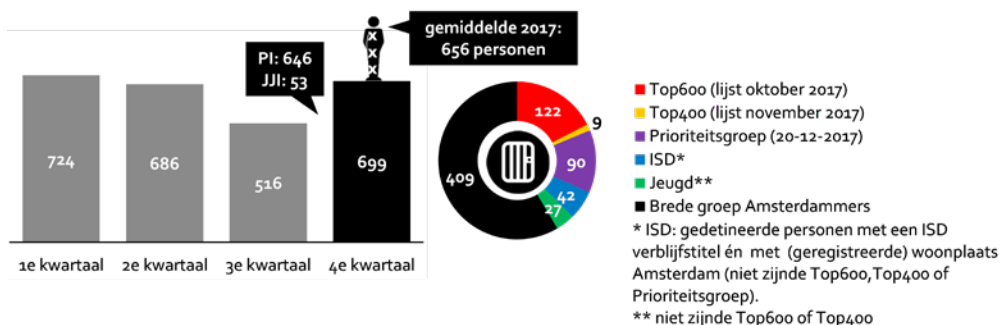
Het programma Detentie en Terugkeer (D&T) coördineert en faciliteert de samenwerking tussen gemeente, de Dienst Justitiële Inrichtingen (DJI) en (andere) straf- en zorgpartners. D&T werkt vanaf het begin van de detentie samen met DJI. Zo kan met de gedetineerde en de betrokken netwerkpartners tijdig en tijdens de detentie worden gewerkt aan het plan voor terugkeer. Doelstelling van het programma D&T is dat voor een aantal aandachtsgroepen integrale coördinatie op de terugkeer uit detentie plaatsvindt. Ongeveer 40% van de Amsterdamse gedetineerden valt binnen één van de aandachtsgroepen. Voor de overige groep, de brede groep Amsterdamse gedetineerden, geeft de **Frontoffice D&T** van de gemeente voorlichting over de voorliggende voorzieningen op de leefgebieden. De Frontoffice pakt de eventuele hulpvragen van Amsterdammers in detentie op en coördineert de ondersteuning. Voor de Top600/400 maakt de regisseur samen met de gevangenis een plan voor de detentieperiode en de terugkeer na detentie.

In 2017 is gestart met de uitvoering van het **Detentie en Terugkeerberaad (DTB)**. Nieuwe casuïstiek wordt sinds september geleidelijk op de agenda van het DTB gezet. Tot eind december 2017 zijn 36 casussen geagendeerd.

Alle jongeren die in een jeugdgevangenis komen worden in het Trajectberaad (TB) geagendeerd, waar een plan



## Amsterdammers per aandachtsgroep gedetineerd op 31-12-2017



voor de terugkeer wordt opgesteld. Om detentieschade te beperken is in 2016 de **Kleinschalige Voorziening (KV)** in Amsterdam gerealiseerd. Hier kunnen jonge gedetineerden verblijven tijdens hun voorlopige hechtenis, zodat zij overdag naar school kunnen blijven gaan en dicht bij hun ouders en netwerk kunnen blijven. In 2017 zijn 44 jongeren ingestroomd in de KV. Vanwege het succes is besloten de pilot te verlengen tot en met in ieder geval 2018.

De pilot **ISD voor jongvolwassenen** is gericht op een betere benutting van de ISD maatregel voor jongvolwassenen t/m 24 jaar. Deze maatregel wordt nu nauwelijks ingezet terwijl deze jongvolwassenen hier wel veel baat bij zouden kunnen hebben.

### Schoolveiligheid

De regiegroep Schoolveiligheid (schoolbesturen voortgezet onderwijs, politie, gemeente) bespreekt belangrijke signalen en zet deze, indien nodig, om tot gerichte acties of beleid. Deze regiegroep is in 2017 drie keer bijeen gekomen.

In 2017 is er veel aandacht geschonken aan het thema burgerschapsvorming ("Amsterdammerschap"), via een conferentie en een serie netwerkbijeenkomsten. Leraren wisselen expertise uit hoe ze controversiële onderwerpen met jongeren bespreken.

De gemeente heeft een voorlichtingsbijeenkomst voor directeuren van middelbare scholen georganiseerd over hoe te handelen bij dreigend terrorisme. Daaruit is een handreiking opgesteld die onder alle middelbare scholen in Amsterdam wordt verspreid.

### Vreemdelingen

De bed, bad, broodvoorziening (BBB) binnen het Amsterdamse vreemdelingenbeleid is er op gericht dat niemand op straat hoeft te slapen en dat alle vreemdelingen begeleiding krijgen bij het werken aan een duurzame oplossing. Daarnaast biedt de gemeente ondersteunende 24-uursopvang aan kwetsbare mensen. De stijging van het aantal mensen dat van BBB gebruik maakte, zette zich in 2017 door. Op 1-11-2017 werden er

175 mensen in de BBB opgevangen en er ontstond een wachtlijst voor een vaste plek in de BBB van maximaal 120 mensen.

De afgelopen jaren is het beleid dat alleen uitgediende vreemdelingen die nergens anders opvang kunnen krijgen, niet altijd strikt toegepast en zijn ook andere vreemdelingen toegelaten in de BBB, simpelweg omdat er plaats was. Mensen uit een niet-visum en/of veilig land en mensen die in een voorliggende rijksvoorziening terecht kunnen, behoren niet tot de doelgroep. Hieronder vallen ook de Dublin claimanten. Verder moet de persoon regiobinding hebben, niet zwart werken, geen ongewenstverklaring of een inreisverbod van 10 jaar of meer hebben.



Van de wachtlijst zijn 90 mensen afgehaald die niet tot de doelgroep behoorden. Een aantal van hen heeft zich aangesloten bij de We are Here groep in een kraakpand. In de BBB zelf zaten 72 mensen die niet tot de doelgroep behoorden. Zij hebben een aanbod voor een terugkeertraject gekregen met begeleiding en opvang, 5 mensen zijn hierop ingegaan. 46 mensen wilden geen gebruik maken van de terugkeerbegeleiding; hun BBB opvang wordt beëindigd waarbij men de tijd krijgt om een andere oplossing voor zichzelf te gaan zoeken. Van de overige 21 mensen zijn de meesten met onbekende bestemming vertrokken of naar een rijksopvang gegaan. Alle mensen in de BBB krijgen een begeleidingsaanbod bij het werken aan een duurzame oplossing, net als de mensen met ernstige somatische en/of psychische problemen. Deze laatste groep krijgt daarbij ondersteunende 24-uursopvang of leefgeld (bij eigen woonruimte) voor een beperkte periode voor zover er plaats is. Hiervoor is een GGD indicatie nodig. Het aantal mensen dat hiervan gebruik maakte, steeg van 135 (peildatum 1-11-2016) naar 143 (peildatum (1-11-2017)). In totaal bood de gemeente op 1-11-2017 aan 318 mensen opvang.

# 12. Regionale Veiligheidsindex



1 januari t/m 31 december 2017

De regionale veiligheidsindex is opgebouwd uit drie deelindexen:

**Criminaliteitsindex:** High Impact Crimes, High Volume Crimes

**Overlastindex:** Verloedering, Personenoverlast

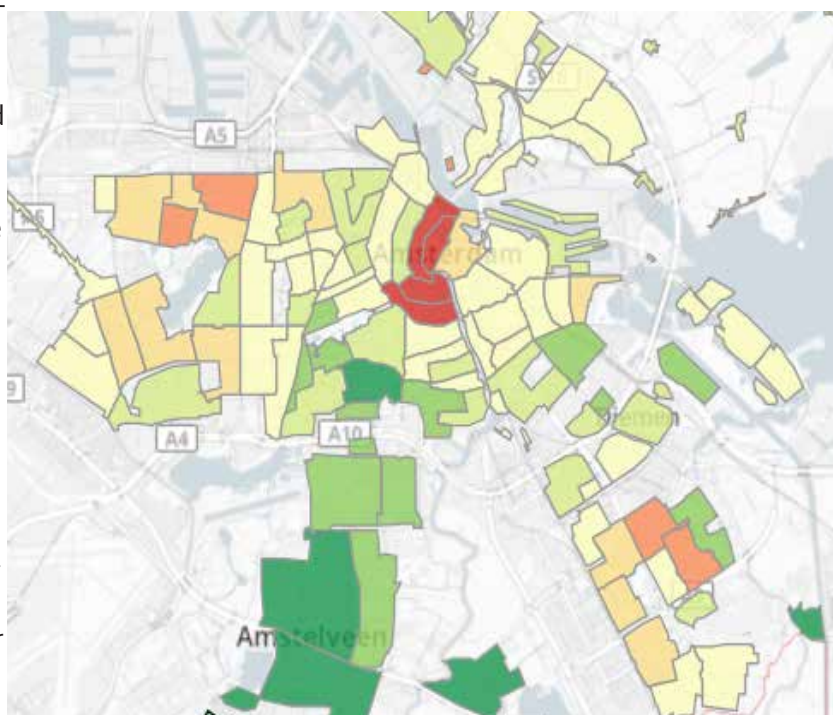
**Onveiligheidsindex:** Vermijding, Onveilig voelen, Risicoperceptie

De regionale veiligheidsindex heeft als basisjaar 2014 waarbij het regionaal gemiddelde is gesteld op 100. Iedere buurt wordt vergeleken met dit gemiddelde. Hierdoor is het eenvoudig om vast te stellen wat de ontwikkelingen per buurt door de tijd heen zijn én welke buurten hoger of lager scoren dan het gemiddelde. De veiligheidsindex gaat altijd over een periode van 12 maanden.

Sinds 2016 kent de veiligheidsindex 108 gebieden (was 104); sommige gebieden hebben nu genoeg inwoners om deze apart te kunnen meenemen, zoals de Zuidas/Prinses Irenebuurt en de Omval/Overamstel.

Over het jaar 2016 bleek het aantal winkeldiefstallen in bepaalde buurten niet te kloppen, die waren in werkelijkheid lager dan bij de berekening van de eerdere 2016 index. Dit had een rechtstreeks effect op de doorberekening van de high volume deelindex, de criminaliteitsindex en de veiligheidsindex van 2016: die waren feitelijk te hoog. Bij de berekening van de indexcijfers 2017 is dit gecorrigeerd en is ook de index van 2016 herberekend.

Deze aanpassingen leiden mogelijk tot een trendbreuk (vanaf 2016). Is er sprake van cijfermatige veranderingen, dan is het niet helder in hoeverre die het gevolg zijn van bovengenoemde wijzigingen of van een daadwerkelijke toename van het aantal delicten. Omgekeerd betekenen stabiele cijfers niet per definitie dat er geen veranderingen zijn. Deze kunnen juist zijn gecompenseerd door grenswijzigingen of wijzigingen in de politieregistratie.



De regionale veiligheidsindex is t.o.v. het basisjaar 2014 met zeven punten verbeterd: van 100 naar 93.

|                     | Veiligheidsindex |           |           |           | Criminaliteitsindex |           |           |           | Overlastindex |           |           |           | Onveiligheidsbelevingsindex |           |           |           |
|---------------------|------------------|-----------|-----------|-----------|---------------------|-----------|-----------|-----------|---------------|-----------|-----------|-----------|-----------------------------|-----------|-----------|-----------|
|                     | 2014             | 2015      | 2016      | 2017      | 2014                | 2015      | 2016      | 2017      | 2014          | 2015      | 2016      | 2017      | 2014                        | 2015      | 2016      | 2017      |
| Centrum             | 133              | 133       | 134       | 134       | 124                 | 124       | 112       | 113       | 189           | 192       | 207       | 203       | 85                          | 84        | 84        | 85        |
| West                | 96               | 94        | 94        | 93        | 91                  | 85        | 85        | 83        | 104           | 104       | 107       | 107       | 92                          | 92        | 92        | 89        |
| Nieuw-West          | 116              | 115       | 111       | 104       | 106                 | 106       | 103       | 91        | 107           | 107       | 105       | 101       | 134                         | 132       | 127       | 119       |
| Zuid                | 80               | 81        | 78        | 75        | 75                  | 77        | 67        | 66        | 89            | 89        | 92        | 88        | 78                          | 77        | 76        | 73        |
| Oost                | 100              | 93        | 93        | 88        | 96                  | 90        | 86        | 81        | 105           | 98        | 100       | 95        | 98                          | 92        | 93        | 88        |
| Noord               | 115              | 112       | 107       | 99        | 104                 | 101       | 97        | 81        | 115           | 109       | 110       | 109       | 126                         | 127       | 114       | 107       |
| Zuidoost            | 115              | 115       | 110       | 110       | 112                 | 116       | 105       | 114       | 116           | 108       | 108       | 103       | 119                         | 120       | 117       | 114       |
| Amsterdam           | 108              | 106       | 105       | 101       | 101                 | 100       | 93        | 90        | 122           | 120       | 124       | 120       | 101                         | 98        | 97        | 94        |
| Diemen              | 89               | 79        | 83        | 81        | 74                  | 65        | 64        | 74        | 85            | 74        | 79        | 68        | 108                         | 97        | 106       | 103       |
| Amstelveen          | 63               | 62        | 60        | 61        | 43                  | 55        | 44        | 41        | 63            | 56        | 57        | 58        | 83                          | 75        | 79        | 84        |
| Ouderamstel         | 70               | 61        | 62        | 57        | 51                  | 46        | 39        | 46        | 67            | 57        | 61        | 55        | 91                          | 81        | 86        | 70        |
| Uithoorn            | 69               | 70        | 60        | 58        | 37                  | 47        | 31        | 30        | 85            | 82        | 71        | 67        | 86                          | 82        | 76        | 79        |
| Aalsmeer            | 66               | 59        | 63        | 60        | 44                  | 39        | 42        | 49        | 75            | 61        | 68        | 60        | 80                          | 75        | 79        | 70        |
| <b>Regio totaal</b> | <b>100</b>       | <b>97</b> | <b>95</b> | <b>93</b> | <b>100</b>          | <b>97</b> | <b>91</b> | <b>89</b> | <b>100</b>    | <b>97</b> | <b>98</b> | <b>95</b> | <b>100</b>                  | <b>97</b> | <b>95</b> | <b>93</b> |



# Bijlage 1 Regionale Veiligheidsindex

|              |                                    | 24,8<br>Veiligheidsindex |      |      |      | 30,7<br>Criminaliteitsindex |      |      |      | 34,6<br>High Volume |      |      |      | 34,0<br>High Impact |      |      |      |
|--------------|------------------------------------|--------------------------|------|------|------|-----------------------------|------|------|------|---------------------|------|------|------|---------------------|------|------|------|
|              |                                    | 2014                     | 2015 | 2016 | 2017 | 2014                        | 2015 | 2016 | 2017 | 2014                | 2015 | 2016 | 2017 | 2014                | 2015 | 2016 | 2017 |
| A00          | Burgwallen-Oude Zijde              | 165                      | 170  | 177  | 186  | 129                         | 152  | 126  | 131  | 144                 | 151  | 143  | 130  | 115                 | 153  | 109  | 133  |
| A01          | Burgwallen-Nieuwe Zijde            | 182                      | 193  | 190  | 181  | 149                         | 167  | 133  | 141  | 182                 | 200  | 171  | 179  | 115                 | 135  | 95   | 104  |
| A02          | Grachtengordel-West                | 93                       | 98   | 87   | 86   | 91                          | 92   | 69   | 71   | 99                  | 91   | 78   | 84   | 83                  | 94   | 59   | 59   |
| A03          | Grachtengordel-Zuid                | 140                      | 136  | 157  | 158  | 166                         | 151  | 179  | 167  | 186                 | 175  | 188  | 174  | 146                 | 128  | 170  | 160  |
| A04          | Nieuwmarkt/Lastage                 | 122                      | 114  | 119  | 119  | 120                         | 98   | 105  | 100  | 122                 | 108  | 100  | 91   | 117                 | 89   | 109  | 109  |
| A05          | Haarlemmerbuurt                    | 96                       | 88   | 96   | 93   | 89                          | 73   | 76   | 73   | 103                 | 79   | 88   | 73   | 74                  | 68   | 63   | 72   |
| A06          | Jordaan                            | 100                      | 88   | 88   | 96   | 97                          | 84   | 81   | 91   | 102                 | 81   | 75   | 77   | 92                  | 87   | 88   | 105  |
| A07          | Weteringschans                     | 143                      | 151  | 138  | 136  | 181                         | 170  | 154  | 143  | 214                 | 180  | 159  | 132  | 147                 | 160  | 150  | 155  |
| A08          | Weesperbuurt/Plantage              | 98                       | 91   | 88   | 85   | 101                         | 95   | 95   | 77   | 107                 | 96   | 104  | 93   | 94                  | 93   | 86   | 60   |
| A09          | Oost. eilanden/Kadijken            | 85                       | 87   | 95   | 87   | 85                          | 84   | 79   | 81   | 100                 | 91   | 96   | 95   | 71                  | 77   | 63   | 68   |
| E13/E12(B10) | Spaarndammer- en Zeebrt/Houthavens | 93                       | 96   | 97   | 93   | 89                          | 79   | 79   | 76   | 95                  | 75   | 74   | 67   | 83                  | 83   | 84   | 86   |
| E14          | Staatsliedenbuurt                  | 85                       | 78   | 90   | 80   | 77                          | 67   | 75   | 65   | 70                  | 75   | 75   | 72   | 84                  | 58   | 74   | 58   |
| E16/E15      | Centrmarkt/FredHend                | 97                       | 83   | 76   | 91   | 100                         | 82   | 67   | 94   | 116                 | 96   | 84   | 88   | 83                  | 69   | 51   | 99   |
| E17          | Da Costabuurt                      | 110                      | 105  | 93   | 84   | 113                         | 109  | 82   | 85   | 108                 | 126  | 94   | 75   | 118                 | 92   | 70   | 95   |
| E18          | Kinkerbuurt                        | 97                       | 98   | 94   | 96   | 88                          | 86   | 65   | 86   | 85                  | 103  | 68   | 77   | 91                  | 70   | 62   | 95   |
| E19          | Van Lennepbuurt                    | 102                      | 88   | 100  | 91   | 95                          | 74   | 97   | 83   | 101                 | 76   | 96   | 83   | 88                  | 72   | 99   | 84   |
| E20/E22      | Helmerv/Vondelbuurt                | 85                       | 92   | 90   | 89   | 91                          | 91   | 84   | 80   | 105                 | 98   | 101  | 109  | 76                  | 84   | 67   | 51   |
| E21          | Overtoomse Sluis                   | 74                       | 68   | 73   | 67   | 72                          | 53   | 62   | 59   | 84                  | 72   | 77   | 61   | 59                  | 34   | 47   | 56   |
| E37/E36      | Landlust/Sloterdijk                | 110                      | 113  | 116  | 113  | 108                         | 117  | 122  | 113  | 106                 | 125  | 140  | 114  | 110                 | 110  | 104  | 111  |
| E38          | Erasmuspark                        | 105                      | 108  | 95   | 96   | 105                         | 88   | 92   | 86   | 101                 | 94   | 92   | 70   | 109                 | 83   | 93   | 102  |
| E39          | De Kolenkit                        | 101                      | 110  | 99   | 99   | 92                          | 98   | 67   | 74   | 95                  | 86   | 67   | 69   | 88                  | 110  | 67   | 79   |
| E40          | Geuzenbuurt                        | 90                       | 91   | 95   | 94   | 87                          | 81   | 99   | 108  | 83                  | 83   | 110  | 95   | 91                  | 79   | 88   | 121  |
| E75          | Chassebuurt                        | 97                       | 94   | 87   | 105  | 96                          | 88   | 71   | 89   | 73                  | 73   | 75   | 82   | 119                 | 103  | 67   | 96   |
| E41          | Van Galenbuurt                     | 102                      | 99   | 108  | 108  | 85                          | 75   | 93   | 81   | 73                  | 78   | 73   | 62   | 97                  | 72   | 113  | 100  |
| E42          | Hoofdweg e.o.                      | 104                      | 92   | 100  | 92   | 89                          | 85   | 94   | 70   | 96                  | 94   | 95   | 76   | 83                  | 77   | 93   | 64   |
| E43          | Westindische Buurt                 | 78                       | 74   | 72   | 75   | 68                          | 67   | 63   | 62   | 72                  | 70   | 68   | 65   | 64                  | 65   | 59   | 59   |
| F76          | Slotermeer-Noordoost               | 131                      | 139  | 124  | 124  | 123                         | 137  | 119  | 104  | 127                 | 115  | 114  | 91   | 118                 | 158  | 124  | 118  |
| F77abe       | Slotermeer Z/-park/N-oever-Plas    | 143                      | 130  | 114  | 131  | 162                         | 142  | 108  | 130  | 140                 | 133  | 133  | 119  | 184                 | 152  | 82   | 141  |
| F77cdf       | Br 4 O/N-5 Z                       | 132                      | 124  | 120  | 122  | 118                         | 102  | 123  | 103  | 105                 | 110  | 127  | 104  | 131                 | 93   | 120  | 102  |
| F78(F11)     | Geuzenveld/Spieringhorn            | 124                      | 138  | 131  | 116  | 125                         | 129  | 127  | 101  | 124                 | 128  | 115  | 128  | 126                 | 129  | 140  | 74   |
| F79          | Eendracht                          | 99                       | 102  | 112  | 86   | 99                          | 101  | 66   | 55   | 117                 | 110  | 66   | 59   | 81                  | 91   | 66   | 51   |
| F81          | Osdorp-Oost                        | 122                      | 131  | 119  | 106  | 106                         | 139  | 114  | 92   | 110                 | 139  | 115  | 96   | 102                 | 138  | 113  | 89   |
| F82          | Osdorp-Midden                      | 123                      | 120  | 117  | 111  | 99                          | 95   | 101  | 97   | 103                 | 91   | 114  | 109  | 96                  | 99   | 89   | 85   |
| F83          | De punt                            | 138                      | 125  | 118  | 124  | 123                         | 97   | 106  | 121  | 133                 | 121  | 118  | 130  | 113                 | 74   | 94   | 113  |
| F84/F80      | MAP/Aker W/O/Lutke-/Ookmeer        | 90                       | 97   | 87   | 86   | 67                          | 74   | 64   | 61   | 58                  | 60   | 50   | 61   | 76                  | 89   | 77   | 60   |
| F85          | Slotervaart Noord                  | 101                      | 104  | 84   | 84   | 103                         | 93   | 62   | 70   | 100                 | 103  | 61   | 54   | 107                 | 82   | 64   | 86   |
| F89          | Slotervaart Zuid                   | 117                      | 110  | 108  | 107  | 111                         | 113  | 92   | 106  | 107                 | 142  | 102  | 100  | 114                 | 84   | 82   | 111  |
| F86          | Overtoomse Veld                    | 122                      | 115  | 127  | 98   | 109                         | 111  | 126  | 100  | 115                 | 115  | 136  | 110  | 103                 | 107  | 115  | 91   |
| F87          | Westlandgracht                     | 103                      | 102  | 112  | 101  | 99                          | 98   | 129  | 94   | 98                  | 114  | 149  | 101  | 100                 | 81   | 109  | 88   |
| F88          | Sloter/Rierkplolder/Dorp Sloten    | 92                       | 80   | 90   | 74   | 86                          | 66   | 78   | 60   | 87                  | 79   | 86   | 72   | 85                  | 54   | 69   | 48   |
| K23/K59      | Zuidas/Prinses Irenebuurt e.o.     |                          |      | 68   | 71   |                             |      | 65   | 68   |                     |      | 82   | 82   |                     |      | 49   | 55   |
| K24          | Oude Pijp                          | 93                       | 91   | 98   | 97   | 88                          | 75   | 73   | 85   | 108                 | 85   | 80   | 80   | 67                  | 65   | 65   | 89   |
| K25          | Nieuwe Pijp                        | 97                       | 86   | 91   | 90   | 80                          | 69   | 71   | 74   | 86                  | 67   | 82   | 80   | 73                  | 70   | 60   | 68   |
| K26          | Zuid Pijp                          | 88                       | 86   | 84   | 77   | 67                          | 59   | 54   | 50   | 64                  | 54   | 45   | 49   | 69                  | 64   | 64   | 51   |
| K44          | Hoofddorppleinbuurt                | 90                       | 93   | 89   | 75   | 94                          | 101  | 83   | 66   | 119                 | 115  | 89   | 79   | 69                  | 87   | 76   | 53   |
| K45          | Schinkelbuurt                      | 94                       | 99   | 77   | 77   | 95                          | 83   | 62   | 55   | 83                  | 97   | 79   | 68   | 107                 | 68   | 46   | 43   |
| K46          | Willemspark                        | 74                       | 61   | 66   | 69   | 78                          | 55   | 57   | 66   | 110                 | 74   | 82   | 73   | 45                  | 36   | 32   | 59   |
| K47          | Museumkwartier                     | 83                       | 83   | 82   | 78   | 90                          | 93   | 76   | 75   | 102                 | 103  | 96   | 86   | 78                  | 83   | 57   | 64   |
| K48          | Stadionbuurt                       | 87                       | 84   | 84   | 83   | 97                          | 90   | 75   | 79   | 99                  | 100  | 94   | 76   | 94                  | 81   | 56   | 81   |
| K49          | Apollobuurt                        | 69                       | 69   | 66   | 61   | 64                          | 67   | 58   | 55   | 95                  | 79   | 86   | 70   | 32                  | 55   | 29   | 40   |
| K52          | Scheldebouurt                      | 73                       | 76   | 64   | 62   | 70                          | 78   | 59   | 58   | 89                  | 95   | 74   | 70   | 51                  | 60   | 43   | 46   |
| K53          | IJselbuurt                         | 83                       | 94   | 87   | 89   | 85                          | 117  | 103  | 82   | 105                 | 95   | 100  | 85   | 65                  | 139  | 107  | 79   |
| K54          | Rijnbuurt                          | 75                       | 76   | 75   | 68   | 53                          | 51   | 58   | 52   | 62                  | 49   | 54   | 50   | 43                  | 52   | 62   | 54   |
| K90          | Buitenveldert-West/Station         | 67                       | 71   | 64   | 62   | 56                          | 69   | 54   | 42   | 73                  | 80   | 59   | 53   | 38                  | 58   | 49   | 32   |
| K91          | Buitenveldert-Oost                 | 67                       | 83   | 70   | 67   | 51                          | 88   | 66   | 67   | 62                  | 91   | 65   | 78   | 40                  | 86   | 67   | 56   |

# Bijlage 1 Regionale Veiligheidsindex

|              |  | 24,8<br>Veiligheidsindex |      |      |      | 30,7<br>Criminaliteitsindex |      |      |      | 34,6<br>High Volume |      |      |      | 34,0<br>High Impact |      |      |      |
|--------------|--|--------------------------|------|------|------|-----------------------------|------|------|------|---------------------|------|------|------|---------------------|------|------|------|
|              |  | 2014                     | 2015 | 2016 | 2017 | 2014                        | 2015 | 2016 | 2017 | 2014                | 2015 | 2016 | 2017 | 2014                | 2015 | 2016 | 2017 |
| M27          | Weesperzijde                             | 122                      | 100  | 99   | 100  | 112                         | 109  | 104  | 122  | 145                 | 118  | 121  | 196  | 79                  | 100  | 87   | 49   |
| M28          | Oosterparkbuurt                          | 112                      | 112  | 109  | 104  | 114                         | 104  | 98   | 92   | 115                 | 99   | 98   | 94   | 112                 | 110  | 99   | 90   |
| M29          | Dapperbuurt                              | 141                      | 116  | 126  | 104  | 130                         | 117  | 117  | 83   | 148                 | 115  | 110  | 86   | 111                 | 118  | 123  | 80   |
| M30          | Transvaalbuurt                           | 108                      | 105  | 92   | 92   | 92                          | 89   | 82   | 83   | 92                  | 90   | 82   | 81   | 92                  | 88   | 82   | 85   |
| M31          | Indische Buurt West                      | 104                      | 101  | 101  | 83   | 97                          | 102  | 83   | 67   | 107                 | 105  | 82   | 65   | 88                  | 99   | 83   | 70   |
| M32          | Indische Buurt Oost/Jeiland              | 128                      | 115  | 114  | 112  | 123                         | 96   | 106  | 106  | 123                 | 105  | 124  | 109  | 124                 | 87   | 88   | 103  |
| M33          | Oostelijk Havengebied                    | 72                       | 72   | 80   | 77   | 68                          | 69   | 82   | 73   | 86                  | 82   | 98   | 86   | 49                  | 56   | 65   | 60   |
| M35/M34      | IJburg West/Zeeburgereiland/Nieuwe Diep  | 101                      | 84   | 84   | 90   | 90                          | 79   | 76   | 75   | 107                 | 87   | 88   | 80   | 74                  | 71   | 63   | 69   |
| M51          | IJburg-Zuid                              | 82                       | 79   | 82   | 91   | 73                          | 69   | 71   | 80   | 85                  | 78   | 69   | 90   | 61                  | 60   | 72   | 70   |
|              | Frankendael/Omval/Overamstel             | 93                       | 92   |      |      | 106                         | 101  |      |      | 114                 | 120  |      |      | 98                  | 83   |      |      |
| M55          | Frankendael                              |                          |      | 74   | 77   |                             |      | 66   | 81   |                     |      | 76   | 93   |                     |      | 57   | 69   |
| M56          | Middenmeer                               | 73                       | 74   | 72   | 62   | 70                          | 74   | 71   | 58   | 84                  | 87   | 89   | 69   | 56                  | 60   | 53   | 47   |
| M57          | Betondorp                                | 78                       | 79   | 85   | 83   | 58                          | 67   | 76   | 63   | 56                  | 56   | 68   | 58   | 60                  | 78   | 84   | 68   |
| M58          | De Omval/Overamstel                      |                          |      | 110  | 97   |                             |      | 110  | 100  |                     |      | 123  | 109  |                     |      | 96   | 92   |
| N60          | Volewijk                                 | 136                      | 121  | 117  | 106  | 115                         | 112  | 100  | 82   | 96                  | 90   | 84   | 67   | 135                 | 134  | 116  | 98   |
| N61(N72)     | IJplein/Vogelbuurt                       | 133                      | 126  | 108  | 105  | 134                         | 114  | 95   | 84   | 139                 | 100  | 89   | 86   | 129                 | 128  | 102  | 83   |
| N62/N63/N64  | Tuindorp Ndam/Buiksloot/Ndammer-Buiks    | 103                      | 88   | 98   | 96   | 87                          | 64   | 84   | 64   | 73                  | 44   | 54   | 34   | 102                 | 83   | 114  | 94   |
| N65          | Tuindorp Oostzaan                        | 96                       | 104  | 93   | 79   | 82                          | 107  | 71   | 56   | 65                  | 74   | 45   | 38   | 100                 | 140  | 97   | 74   |
| N66/N67      | Oostzanerwerf/Kadoelen                   | 100                      | 96   | 99   | 93   | 88                          | 75   | 97   | 90   | 90                  | 81   | 102  | 86   | 87                  | 69   | 91   | 94   |
| N68          | Waterlandpleinbuurt                      | 138                      | 129  | 108  | 97   | 146                         | 123  | 100  | 95   | 149                 | 140  | 106  | 107  | 143                 | 106  | 93   | 84   |
|              | Buikslotermeer/Elzenhagen                | 110                      | 120  |      |      | 102                         | 120  |      |      | 112                 | 125  |      |      | 91                  | 115  |      |      |
| N69          | Buikslotermeer                           |                          |      | 111  | 98   |                             |      | 103  | 79   |                     |      | 115  | 80   |                     |      | 91   | 79   |
|              | Banne/Buiksloterham/Noordelijke IJ-oever | 107                      | 109  |      |      | 78                          | 81   |      |      | 58                  | 89   |      |      | 97                  | 73   |      |      |
| N70          | Banne Buiksloot                          |                          |      | 116  | 113  |                             |      | 103  | 74   |                     |      | 90   | 68   |                     |      | 117  | 80   |
| N71          | Noordelijke IJ-oevers-West               |                          |      | 125  | 119  |                             |      | 132  | 109  |                     |      | 156  | 129  |                     |      | 107  | 89   |
| N73          | Waterland                                | 90                       | 65   | 90   | 80   | 134                         | 81   | 120  | 97   | 202                 | 122  | 141  | 137  | 67                  | 39   | 98   | 56   |
| N74          | Elzenhagen                               |                          |      | 65   | 78   |                             |      | 55   | 68   |                     |      | 55   | 55   |                     |      | 56   | 80   |
| T93ab        | Bijlmer Centrum/Venserpolder             | 114                      | 120  | 102  | 111  | 100                         | 119  | 91   | 119  | 94                  | 105  | 63   | 74   | 106                 | 133  | 118  | 163  |
| T93cdejk     | Bijlmer Centrum                          | 123                      | 123  | 120  | 109  | 126                         | 129  | 103  | 103  | 111                 | 134  | 83   | 97   | 142                 | 125  | 122  | 110  |
| T93fghi      | Bijlmer Centrum/H-buurt                  | 126                      | 122  | 122  | 131  | 130                         | 112  | 117  | 146  | 86                  | 91   | 89   | 148  | 175                 | 134  | 144  | 143  |
| T94abm       | Bijlmer Oost E-/G-buurt_West/Noord       | 122                      | 121  | 117  | 141  | 135                         | 121  | 128  | 160  | 118                 | 90   | 92   | 117  | 151                 | 152  | 165  | 202  |
| T94cfghn     | Bijlmer-Oost K-buurt/-museum N/Z         | 128                      | 119  | 126  | 143  | 132                         | 122  | 120  | 173  | 106                 | 79   | 96   | 151  | 157                 | 164  | 144  | 196  |
| T94ijk       | Bijlmer Oost G-buurt-Oost/Grunder/Kanter | 90                       | 88   | 78   | 83   | 74                          | 74   | 46   | 57   | 39                  | 60   | 42   | 47   | 110                 | 89   | 51   | 68   |
| T94del       | Bijlmer Oost Kortvrt/Kelberg/park_Oost   | 102                      | 112  | 93   | 106  | 107                         | 106  | 82   | 118  | 101                 | 58   | 61   | 104  | 113                 | 153  | 102  | 131  |
| T95          | Nellestein                               | 120                      | 110  | 85   | 87   | 99                          | 91   | 71   | 91   | 115                 | 83   | 72   | 97   | 82                  | 99   | 69   | 84   |
| T96abc       | Holendrecht/Reigersbos/N                 | 121                      | 128  | 124  | 114  | 125                         | 150  | 161  | 115  | 113                 | 205  | 185  | 133  | 137                 | 96   | 136  | 97   |
| T96defg(T92) | Gaasperdam N/Z-Reigersbos M/Z            | 113                      | 110  | 111  | 97   | 103                         | 119  | 112  | 97   | 89                  | 69   | 115  | 75   | 118                 | 170  | 108  | 118  |
| T97          | Gein                                     | 103                      | 103  | 99   | 92   | 85                          | 102  | 98   | 88   | 78                  | 100  | 75   | 90   | 91                  | 104  | 122  | 86   |
| T98          | Driemond                                 | 62                       | 56   | 53   | 53   | 44                          | 25   | 38   | 38   | 53                  | 34   | 46   | 54   | 34                  | 17   | 30   | 22   |
|              | Diemen Noord                             | 69                       | 66   | 71   | 75   | 49                          | 53   | 49   | 63   | 65                  | 57   | 59   | 53   | 34                  | 49   | 38   | 72   |
|              | Diemen Centrum                           | 93                       | 77   | 85   | 76   | 86                          | 67   | 65   | 70   | 95                  | 89   | 69   | 72   | 76                  | 45   | 61   | 68   |
|              | Diemen Zuid                              | 97                       | 88   | 89   | 90   | 78                          | 72   | 73   | 83   | 69                  | 76   | 69   | 67   | 88                  | 68   | 77   | 99   |
|              | Amstelveen Noord                         | 63                       | 61   | 66   | 59   | 47                          | 56   | 56   | 41   | 56                  | 68   | 56   | 47   | 38                  | 44   | 56   | 34   |
|              | Amstelveen Oost                          | 71                       | 72   | 64   | 69   | 54                          | 70   | 43   | 52   | 64                  | 75   | 48   | 45   | 44                  | 64   | 39   | 59   |
|              | Amstelveen Oud Zuid                      | 66                       | 63   | 60   | 65   | 47                          | 58   | 43   | 44   | 47                  | 57   | 42   | 41   | 47                  | 60   | 45   | 47   |
|              | Amstelveen Nieuw Zuid                    | 61                       | 52   | 51   | 55   | 34                          | 29   | 28   | 28   | 36                  | 29   | 29   | 15   | 33                  | 28   | 27   | 41   |
|              | Amstelveen Westwijk e.o.                 | 57                       | 63   | 55   | 57   | 30                          | 58   | 39   | 39   | 33                  | 53   | 38   | 33   | 27                  | 62   | 39   | 46   |
|              | Duivendrecht Dorp                        | 88                       | 76   | 83   | 74   | 73                          | 67   | 55   | 69   | 75                  | 70   | 54   | 63   | 71                  | 64   | 57   | 76   |
|              | Ouderkerk a/d Amstel                     | 57                       | 51   | 48   | 46   | 36                          | 32   | 28   | 31   | 39                  | 41   | 31   | 34   | 33                  | 23   | 25   | 27   |
|              | Thamerdal/Industrie en Legmeer           | 74                       | 69   | 64   | 69   | 42                          | 49   | 38   | 35   | 37                  | 44   | 33   | 30   | 48                  | 54   | 43   | 40   |
|              | Meerwijk/Oude Dorpen Zijdelwaard         | 70                       | 78   | 57   | 53   | 32                          | 51   | 26   | 23   | 41                  | 46   | 21   | 19   | 23                  | 56   | 30   | 26   |
|              | De Kwakel                                | 58                       | 49   | 56   | 52   | 44                          | 30   | 35   | 41   | 49                  | 41   | 32   | 40   | 40                  | 19   | 38   | 42   |
|              | Kudelstaart                              | 69                       | 59   | 55   | 55   | 41                          | 31   | 28   | 43   | 49                  | 17   | 23   | 22   | 33                  | 46   | 34   | 64   |
|              | Aalsmeer Hornmeer                        | 85                       | 60   | 63   | 75   | 70                          | 45   | 37   | 72   | 87                  | 55   | 49   | 51   | 53                  | 35   | 25   | 93   |
|              | Aalsmeer Oost                            | 53                       | 59   | 74   | 54   | 34                          | 49   | 63   | 45   | 35                  | 44   | 50   | 61   | 33                  | 54   | 77   | 28   |
|              | Aalsmeer Centrum/Zuid                    | 72                       | 58   | 60   | 63   | 48                          | 35   | 35   | 51   | 49                  | 34   | 39   | 43   | 47                  | 35   | 32   | 59   |
|              | Regio totaal                             | 100                      | 97   | 95   | 93   | 100                         | 97   | 91   | 89   | 100                 | 95   | 90   | 86   | 100                 | 99   | 92   | 93   |

# Bijlage 1 Regionale Veiligheidsindex

|              |                                    | 36,5<br>Overlastindex |      |      |      | 22,0<br>Verloedering |      |      |      | 60,4<br>Personenoverlast |      |      |      |
|--------------|------------------------------------|-----------------------|------|------|------|----------------------|------|------|------|--------------------------|------|------|------|
|              |                                    | 2014                  | 2015 | 2016 | 2017 | 2014                 | 2015 | 2016 | 2017 | 2014                     | 2015 | 2016 | 2017 |
| A00          | Burgwallen-Oude Zijde              | 268                   | 272  | 302  | 306  | 149                  | 149  | 150  | 140  | 387                      | 395  | 454  | 472  |
| A01          | Burgwallen-Nieuwe Zijde            | 299                   | 314  | 346  | 312  | 125                  | 149  | 144  | 125  | 473                      | 480  | 548  | 498  |
| A02          | Grachtengordel-West                | 119                   | 122  | 124  | 117  | 105                  | 108  | 95   | 99   | 133                      | 137  | 152  | 135  |
| A03          | Grachtengordel-Zuid                | 170                   | 173  | 210  | 218  | 141                  | 125  | 154  | 148  | 199                      | 220  | 267  | 288  |
| A04          | Nieuwmarkt/Lastage                 | 163                   | 153  | 162  | 169  | 122                  | 105  | 115  | 121  | 205                      | 200  | 209  | 218  |
| A05          | Haarlemmerbuurt                    | 118                   | 115  | 128  | 130  | 100                  | 98   | 100  | 98   | 136                      | 133  | 157  | 161  |
| A06          | Jordaan                            | 129                   | 114  | 114  | 126  | 124                  | 106  | 111  | 113  | 133                      | 121  | 118  | 138  |
| A07          | Weteringschans                     | 173                   | 201  | 189  | 199  | 129                  | 137  | 131  | 119  | 216                      | 265  | 246  | 279  |
| A08          | Weesperbuurt/Plantage              | 108                   | 101  | 96   | 105  | 101                  | 97   | 85   | 92   | 115                      | 105  | 107  | 118  |
| A09          | Oost. eilanden/Kadijken            | 94                    | 96   | 114  | 103  | 90                   | 98   | 113  | 95   | 98                       | 94   | 114  | 110  |
| E13/E12(B10) | Spaarndammer- en Zeebrt/Houthavens | 114                   | 117  | 119  | 122  | 99                   | 106  | 102  | 104  | 129                      | 129  | 137  | 141  |
| E14          | Staatsliedenbuurt                  | 96                    | 88   | 110  | 103  | 94                   | 89   | 108  | 95   | 97                       | 86   | 111  | 111  |
| E16/E15      | Centrmarkt/FredHend                | 111                   | 93   | 96   | 100  | 119                  | 92   | 89   | 99   | 104                      | 93   | 102  | 102  |
| E17          | Da Costabuurt                      | 123                   | 122  | 117  | 92   | 111                  | 124  | 102  | 80   | 136                      | 120  | 132  | 104  |
| E18          | Kinkerbuurt                        | 114                   | 126  | 123  | 116  | 117                  | 141  | 120  | 112  | 111                      | 112  | 126  | 120  |
| E19          | Van Lennepbuurt                    | 114                   | 92   | 110  | 106  | 117                  | 89   | 106  | 106  | 112                      | 95   | 113  | 106  |
| E20/E22      | Helmervondelbuurt                  | 100                   | 106  | 108  | 107  | 102                  | 111  | 105  | 94   | 98                       | 100  | 111  | 119  |
| E21          | Overtoomse Sluis                   | 78                    | 84   | 89   | 79   | 79                   | 96   | 97   | 86   | 77                       | 72   | 82   | 72   |
| E37/E36      | Landlust/Sloterdijk                | 112                   | 114  | 115  | 123  | 112                  | 111  | 119  | 113  | 112                      | 118  | 110  | 133  |
| E38          | Erasmuspark                        | 99                    | 110  | 94   | 98   | 93                   | 98   | 104  | 94   | 104                      | 121  | 85   | 101  |
| E39          | De Kolenkit                        | 95                    | 105  | 106  | 103  | 107                  | 104  | 107  | 110  | 83                       | 107  | 104  | 95   |
| E40          | Geuzenbuurt                        | 92                    | 102  | 100  | 82   | 93                   | 102  | 101  | 86   | 91                       | 102  | 99   | 79   |
| E75          | Chassebuurt                        | 101                   | 110  | 98   | 115  | 92                   | 119  | 95   | 97   | 109                      | 102  | 101  | 132  |
| E41          | Van Galenbuurt                     | 110                   | 109  | 120  | 136  | 102                  | 100  | 88   | 108  | 119                      | 118  | 153  | 164  |
| E42          | Hoofdweg e.o.                      | 116                   | 101  | 105  | 109  | 99                   | 102  | 84   | 103  | 134                      | 99   | 125  | 115  |
| E43          | Westindische Buurt                 | 80                    | 81   | 76   | 93   | 84                   | 90   | 76   | 119  | 76                       | 73   | 76   | 67   |
| F76          | Slotermeer-Noordoost               | 120                   | 132  | 117  | 122  | 139                  | 128  | 131  | 112  | 100                      | 136  | 103  | 132  |
| F77abe       | Slotermeer Z-/park/N-oever-Plas    | 123                   | 116  | 111  | 135  | 128                  | 124  | 108  | 130  | 118                      | 109  | 115  | 139  |
| F77cdf       | Br 4 O/N-5 Z                       | 128                   | 119  | 109  | 117  | 144                  | 134  | 109  | 138  | 112                      | 104  | 109  | 97   |
| F78(F11)     | Geuzenveld/Spieringhorn            | 109                   | 117  | 116  | 109  | 113                  | 138  | 126  | 118  | 106                      | 97   | 106  | 99   |
| F79          | Eendracht                          | 87                    | 91   | 119  | 89   | 106                  | 100  | 146  | 109  | 69                       | 82   | 92   | 69   |
| F81          | Osdorp-Oost                        | 117                   | 112  | 103  | 109  | 122                  | 108  | 108  | 106  | 112                      | 115  | 98   | 111  |
| F82          | Osdorp-Midden                      | 115                   | 115  | 107  | 105  | 117                  | 102  | 112  | 104  | 113                      | 127  | 101  | 107  |
| F83          | De punt                            | 151                   | 134  | 118  | 112  | 125                  | 141  | 102  | 103  | 178                      | 128  | 133  | 121  |
| F84/F80      | MAP/Aker W/O/Lutke-/Ookmeer        | 84                    | 87   | 81   | 84   | 96                   | 98   | 92   | 94   | 72                       | 75   | 70   | 74   |
| F85          | Slotervaart Noord                  | 88                    | 98   | 94   | 84   | 99                   | 99   | 98   | 90   | 77                       | 96   | 90   | 78   |
| F89          | Slotervaart Zuid                   | 108                   | 99   | 109  | 100  | 113                  | 100  | 112  | 96   | 102                      | 98   | 106  | 104  |
| F86          | Overtoomse Veld                    | 122                   | 113  | 125  | 94   | 130                  | 128  | 132  | 104  | 115                      | 98   | 118  | 84   |
| F87          | Westlandgracht                     | 96                    | 111  | 108  | 108  | 89                   | 110  | 102  | 102  | 104                      | 113  | 115  | 115  |
| F88          | Sloter/Rierkelder/Dorp Sloten      | 72                    | 77   | 83   | 73   | 84                   | 90   | 93   | 75   | 61                       | 63   | 73   | 70   |
| K23/K59      | Zuidas/Prinses Irenebuurt e.o.     |                       |      | 80   | 84   |                      |      | 60   | 65   |                          |      | 101  | 102  |
| K24          | Oude Pijp                          | 117                   | 124  | 144  | 128  | 106                  | 122  | 138  | 104  | 129                      | 126  | 151  | 152  |
| K25          | Nieuwe Pijp                        | 122                   | 110  | 121  | 115  | 126                  | 115  | 125  | 115  | 119                      | 105  | 117  | 116  |
| K26          | Zuid Pijp                          | 107                   | 112  | 109  | 107  | 111                  | 123  | 108  | 114  | 104                      | 100  | 109  | 100  |
| K44          | Hoofddorppleinbuurt                | 98                    | 96   | 95   | 84   | 109                  | 102  | 111  | 92   | 87                       | 90   | 80   | 77   |
| K45          | Schinkelbuurt                      | 107                   | 121  | 92   | 100  | 124                  | 139  | 103  | 110  | 90                       | 104  | 81   | 89   |
| K46          | Willemspark                        | 73                    | 70   | 76   | 73   | 93                   | 90   | 91   | 89   | 53                       | 51   | 62   | 57   |
| K47          | Museumkwartier                     | 95                    | 91   | 96   | 94   | 111                  | 97   | 100  | 97   | 80                       | 85   | 92   | 91   |
| K48          | Stadionbuurt                       | 83                    | 87   | 94   | 93   | 99                   | 102  | 107  | 98   | 66                       | 72   | 81   | 88   |
| K49          | Apollobuurt                        | 67                    | 69   | 65   | 61   | 75                   | 90   | 77   | 71   | 59                       | 48   | 54   | 51   |
| K52          | Scheldebuurt                       | 76                    | 73   | 71   | 66   | 97                   | 81   | 84   | 74   | 56                       | 65   | 57   | 59   |
| K53          | IJselbuurt                         | 86                    | 86   | 84   | 97   | 84                   | 88   | 89   | 88   | 88                       | 84   | 78   | 106  |
| K54          | Rijnbuurt                          | 90                    | 84   | 87   | 80   | 85                   | 100  | 90   | 81   | 95                       | 68   | 84   | 79   |
| K90          | Buitenveldert-West/Station         | 63                    | 65   | 57   | 61   | 73                   | 79   | 66   | 68   | 53                       | 51   | 47   | 54   |
| K91          | Buitenveldert-Oost                 | 60                    | 72   | 65   | 49   | 74                   | 90   | 75   | 53   | 46                       | 55   | 55   | 44   |

# Bijlage 1 Regionale Veiligheidsindex

|              |   | 36,5<br>Overlastindex |           |           |           | 22,0<br>Verloedering |           |           |           | 60,4<br>Personenoverlast |           |            |            |
|--------------|---|-----------------------|-----------|-----------|-----------|----------------------|-----------|-----------|-----------|--------------------------|-----------|------------|------------|
|              |   | 2014                  | 2015      | 2016      | 2017      | 2014                 | 2015      | 2016      | 2017      | 2014                     | 2015      | 2016       | 2017       |
| M27          | Weesperzijde                              | 163                   | 116       | 117       | 108       | 112                  | 108       | 111       | 88        | 214                      | 124       | 123        | 127        |
| M28          | Oosterparkbuurt                           | 122                   | 130       | 132       | 128       | 109                  | 128       | 117       | 108       | 135                      | 132       | 148        | 147        |
| M29          | Dapperbuurt                               | 157                   | 128       | 142       | 123       | 130                  | 108       | 131       | 101       | 184                      | 148       | 152        | 145        |
| M30          | Transvaalbuurt                            | 117                   | 124       | 101       | 101       | 107                  | 125       | 105       | 82        | 127                      | 122       | 96         | 119        |
| M31          | Indische Buurt West                       | 112                   | 106       | 118       | 96        | 119                  | 108       | 122       | 101       | 104                      | 103       | 113        | 91         |
| M32          | Indische Buurt Oost/IJeland               | 124                   | 123       | 119       | 124       | 119                  | 124       | 117       | 124       | 128                      | 121       | 121        | 125        |
| M33          | Oostelijk Havengebied                     | 78                    | 75        | 83        | 82        | 82                   | 73        | 77        | 79        | 75                       | 76        | 90         | 86         |
| M35/M34      | IJburg West/Zeeburgereiland/Nieuwe Diep   | 105                   | 85        | 86        | 95        | 107                  | 81        | 91        | 98        | 102                      | 88        | 82         | 92         |
| M51          | IJburg-Zuid                               | 71                    | 75        | 80        | 83        | 76                   | 87        | 83        | 91        | 66                       | 62        | 77         | 75         |
|              | Frankendael/Omval/Overamstel              | 88                    | 91        |           |           | 87                   | 92        |           |           | 89                       | 90        |            |            |
| M55          | Frankendael                               |                       |           | 77        | 69        |                      |           | 81        | 68        |                          |           | 73         | 71         |
| M56          | Middenmeer                                | 76                    | 66        | 69        | 61        | 87                   | 82        | 84        | 72        | 64                       | 50        | 54         | 51         |
| M57          | Betondorp                                 | 80                    | 89        | 84        | 97        | 103                  | 123       | 111       | 126       | 57                       | 55        | 56         | 68         |
| M58          | De Omval/Overamstel                       |                       |           | 107       | 97        |                      |           | 96        | 98        |                          |           | 118        | 96         |
| N60          | Volewijk                                  | 162                   | 137       | 139       | 126       | 178                  | 146       | 159       | 128       | 146                      | 127       | 119        | 124        |
| N61(N72)     | IJplein/Vogelbuurt                        | 143                   | 142       | 124       | 129       | 156                  | 154       | 130       | 138       | 130                      | 129       | 118        | 121        |
| N62/N63/N64  | Tuindorp Ndam/Buiksloot/Ndammer-Buiks     | 120                   | 98        | 102       | 116       | 146                  | 125       | 119       | 132       | 94                       | 70        | 86         | 100        |
| N65          | Tuindorp Oostzaan                         | 92                    | 88        | 97        | 91        | 122                  | 113       | 121       | 107       | 61                       | 63        | 73         | 76         |
| N66/N67      | Oostzanerwerf/Kadoelen                    | 94                    | 99        | 97        | 86        | 117                  | 128       | 122       | 99        | 71                       | 70        | 72         | 73         |
| N68          | Waterlandpleinbuurt                       | 122                   | 112       | 97        | 87        | 120                  | 116       | 98        | 91        | 124                      | 107       | 97         | 83         |
|              | Buikslootermeer/Elzenhagen                | 103                   | 103       |           |           | 116                  | 110       |           |           | 90                       | 96        |            |            |
| N69          | Buikslootermeer                           |                       |           | 100       | 104       |                      |           | 101       | 101       |                          |           | 100        | 107        |
|              | Banne/Buikslooterham/Noordelijke IJ-oever | 105                   | 106       |           |           | 117                  | 121       |           |           | 93                       | 91        |            |            |
| N70          | Banne Buiksloot                           |                       |           | 116       | 123       |                      |           | 118       | 128       |                          |           | 115        | 118        |
| N71          | Noordelijke IJ-oevers-West                |                       |           | 164       | 162       |                      |           | 124       | 129       |                          |           | 203        | 195        |
| N73          | Waterland                                 | 62                    | 56        | 78        | 72        | 97                   | 81        | 114       | 98        | 27                       | 31        | 42         | 47         |
| N74          | Elzenhagen                                |                       |           | 67        | 75        |                      |           | 87        | 93        |                          |           | 46         | 58         |
| T93ab        | Bijlmer Centrum/Venserpolder              | 118                   | 113       | 98        | 105       | 115                  | 110       | 102       | 106       | 121                      | 116       | 94         | 104        |
| T93cdejk     | Bijlmer Centrum                           | 117                   | 119       | 125       | 109       | 94                   | 95        | 100       | 73        | 141                      | 142       | 151        | 145        |
| T93fghi      | Bijlmer Centrum/H-buurt                   | 123                   | 130       | 127       | 126       | 111                  | 116       | 110       | 100       | 135                      | 145       | 144        | 152        |
| T94abm       | Bijlmer Oost E-/G-buurt_West/Noord        | 110                   | 115       | 118       | 133       | 97                   | 111       | 122       | 120       | 123                      | 119       | 115        | 145        |
| T94cfghn     | Bijlmer-Oost K-buurt/-museum N/Z          | 122                   | 114       | 128       | 129       | 109                  | 95        | 114       | 115       | 135                      | 133       | 142        | 142        |
| T94ijk       | Bijlmer Oost G-buurt-Oost/Grunder/Kanter  | 91                    | 86        | 83        | 85        | 110                  | 95        | 85        | 83        | 73                       | 78        | 80         | 88         |
| T94del       | Bijlmer Oost Kortvrt/Kelberg/park_Oost    | 103                   | 113       | 94        | 93        | 103                  | 109       | 102       | 96        | 103                      | 116       | 85         | 91         |
| T95          | Nellestein                                | 150                   | 108       | 89        | 76        | 191                  | 120       | 96        | 80        | 109                      | 96        | 81         | 71         |
| T96abc       | Holendrecht/Reigersbos/N                  | 112                   | 105       | 96        | 101       | 118                  | 103       | 100       | 114       | 106                      | 107       | 92         | 88         |
| T96defg(T92) | Gaasperdam N/Z-Reigersbos M/Z             | 117                   | 96        | 107       | 89        | 137                  | 97        | 116       | 80        | 97                       | 95        | 98         | 99         |
| T97          | Gein                                      | 120                   | 92        | 90        | 77        | 151                  | 103       | 99        | 86        | 88                       | 81        | 81         | 68         |
| T98          | Driemond                                  | 73                    | 74        | 59        | 56        | 100                  | 106       | 83        | 82        | 47                       | 42        | 34         | 31         |
|              | Diemen Noord                              | 67                    | 66        | 70        | 55        | 85                   | 91        | 95        | 67        | 49                       | 41        | 45         | 44         |
|              | Diemen Centrum                            | 89                    | 73        | 85        | 71        | 95                   | 79        | 86        | 72        | 84                       | 67        | 84         | 70         |
|              | Diemen Zuid                               | 92                    | 79        | 80        | 72        | 101                  | 89        | 77        | 63        | 84                       | 70        | 83         | 80         |
|              | Amstelveen Noord                          | 62                    | 54        | 60        | 57        | 82                   | 68        | 77        | 67        | 42                       | 39        | 44         | 48         |
|              | Amstelveen Oost                           | 69                    | 65        | 59        | 69        | 72                   | 79        | 64        | 76        | 66                       | 52        | 54         | 62         |
|              | Amstelveen Oud Zuid                       | 61                    | 58        | 61        | 59        | 71                   | 75        | 67        | 64        | 52                       | 41        | 54         | 53         |
|              | Amstelveen Nieuw Zuid                     | 61                    | 55        | 52        | 57        | 76                   | 73        | 67        | 73        | 46                       | 37        | 37         | 41         |
|              | Amstelveen Westwijk e.o.                  | 63                    | 51        | 49        | 51        | 76                   | 64        | 61        | 64        | 51                       | 39        | 37         | 37         |
|              | Duivendrecht Dorp                         | 82                    | 62        | 84        | 68        | 99                   | 82        | 99        | 70        | 66                       | 43        | 70         | 67         |
|              | Ouderkerk a/d Amstel                      | 57                    | 53        | 46        | 47        | 85                   | 83        | 66        | 63        | 29                       | 23        | 25         | 30         |
|              | Thamerdal/Industrie en Legmeer            | 92                    | 83        | 75        | 81        | 112                  | 93        | 93        | 95        | 73                       | 73        | 57         | 68         |
|              | Meerwijk/Oude Dorpen Zijdelwaard          | 88                    | 91        | 71        | 62        | 103                  | 104       | 88        | 71        | 74                       | 78        | 55         | 53         |
|              | De Kwakel                                 | 56                    | 51        | 64        | 50        | 82                   | 71        | 84        | 66        | 29                       | 32        | 43         | 33         |
|              | Kudelstaart                               | 84                    | 59        | 59        | 51        | 122                  | 78        | 83        | 64        | 46                       | 39        | 36         | 39         |
|              | Aalsmeer Hornmeer                         | 99                    | 65        | 76        | 82        | 130                  | 89        | 84        | 111       | 67                       | 41        | 68         | 53         |
|              | Aalsmeer Oost                             | 53                    | 51        | 72        | 51        | 73                   | 67        | 90        | 64        | 34                       | 35        | 53         | 37         |
|              | Aalsmeer Centrum/Zuid                     | 82                    | 72        | 70        | 68        | 106                  | 94        | 85        | 85        | 58                       | 51        | 55         | 51         |
|              | <b>Regio totaal</b>                       | <b>100</b>            | <b>97</b> | <b>98</b> | <b>95</b> | <b>100</b>           | <b>97</b> | <b>95</b> | <b>90</b> | <b>100</b>               | <b>96</b> | <b>101</b> | <b>101</b> |

# Bijlage 1 Regionale Veiligheidsindex

|              |  | 23,2<br>Onveiligheidsbelevingindex |      |      |      | 23,2<br>Onveiligheidsbelevingindex |      |      |      |    |
|--------------|--|------------------------------------|------|------|------|------------------------------------|------|------|------|----|
|              |  | 2014                               | 2015 | 2016 | 2017 | 2014                               | 2015 | 2016 | 2017 |    |
| A00          | Burgwallen-Oude Zijde                    | 97                                 | 87   | 104  | 122  | 91                                 | 75   | 76   | 71   |    |
| A01          | Burgwallen-Nieuwe Zijde                  | 99                                 | 98   | 92   | 89   | 99                                 | 102  | 96   | 93   |    |
| A02          | Grachtengordel-West                      | 67                                 | 78   | 67   | 70   | 135                                | 105  | 119  | 106  |    |
| A03          | Grachtengordel-Zuid                      | 85                                 | 83   | 81   | 90   | 116                                | 101  | 94   | 94   |    |
| A04          | Nieuwmarkt/Lastage                       | 84                                 | 89   | 90   | 87   | 104                                | 96   | 104  | 84   |    |
| A05          | Haarlemmerbuurt                          | 80                                 | 76   | 85   | 78   | 138                                | 127  | 118  | 104  |    |
| A06          | Jordaan                                  | 75                                 | 67   | 68   | 72   | 71                                 | 73   | 75   | 75   |    |
| A07          | Weteringschans                           | 74                                 | 82   | 71   | 65   | 107                                | 89   | 91   | 99   |    |
| A08          | Weesperbuurt/Plantage                    | 86                                 | 76   | 74   | 74   | 103                                | 93   | 96   | 109  |    |
| A09          | Oost. eilanden/Kadijken                  | 76                                 | 81   | 92   | 78   | 84                                 | 85   |      |      |    |
| E13/E12(B10) | Spaarndammer- en Zeebrt/Houthavens       | 77                                 | 92   | 93   | 79   |                                    |      | 78   | 82   |    |
| E14          | Staatsliedenbuurt                        | 84                                 | 80   | 85   | 73   | 74                                 | 84   | 77   | 68   |    |
| E16/E15      | Centrum/FredHend                         | 79                                 | 74   | 65   | 79   | 97                                 | 82   | 95   | 89   |    |
| E17          | Da Costabuurt                            | 94                                 | 84   | 80   | 75   |                                    |      | 113  | 94   |    |
| E18          | Kinkerbuurt                              | 90                                 | 82   | 95   | 87   | 131                                | 116  | 111  | 109  |    |
| E19          | Van Lennebuurt                           | 95                                 | 100  | 92   | 85   | 121                                | 123  | 106  | 100  |    |
| E20/E22      | Helmervondelbuurt                        | 64                                 | 79   | 77   | 79   | 101                                | 103  | 108  | 108  |    |
| E21          | Overtoomse Sluis                         | 73                                 | 66   | 68   | 62   | 115                                | 118  | 113  | 89   |    |
| E37/E36      | Landlust/Sloterdijk                      | 109                                | 108  | 112  | 104  | 117                                | 113  | 103  | 103  |    |
| E38          | Erasmuspark                              | 111                                | 126  | 97   | 105  | 147                                | 151  | 126  | 109  |    |
| E39          | De Kolenkit                              | 117                                | 127  | 124  | 121  | 127                                | 135  |      |      |    |
| E40          | Geuzenbuurt                              | 91                                 | 88   | 87   | 92   |                                    |      | 131  | 109  |    |
| E75          | Chassebuurt                              | 95                                 | 85   | 91   | 112  | 138                                | 140  |      |      |    |
| E41          | Van Galenbuurt                           | 111                                | 114  | 111  | 107  |                                    |      | 130  | 143  |    |
| E42          | Hoofdweg e.o.                            | 105                                | 91   | 100  | 96   |                                    |      | 81   | 87   |    |
| E43          | Westindische Buurt                       | 85                                 | 75   | 75   | 69   | 72                                 | 60   | 71   | 72   |    |
| F76          | Slotermeer-Noordoost                     | 150                                | 149  | 135  | 146  |                                    |      | 74   | 91   |    |
| F77abe       | Slotermeer Z/-park/N-oever-Plas          | 143                                | 130  | 122  | 130  | 123                                | 129  | 117  | 109  |    |
| F77cdf       | Br 4 O/N-5 Z                             | 151                                | 150  | 127  | 145  | 126                                | 120  | 132  | 114  |    |
| F78(F11)     | Geuzenveld/Spieringhorn                  | 138                                | 168  | 149  | 138  | 124                                | 123  | 124  | 122  |    |
| F79          | Eendracht                                | 112                                | 114  | 150  | 114  | 122                                | 126  | 104  | 129  |    |
| F81          | Osdorp-Oost                              | 144                                | 142  | 141  | 117  | 131                                | 120  | 130  | 125  |    |
| F82          | Osdorp-Midden                            | 154                                | 150  | 142  | 132  | 106                                | 104  | 106  | 105  |    |
| F83          | De punt                                  | 139                                | 143  | 130  | 138  | 98                                 | 118  | 104  | 107  |    |
| F84/F80      | MAP/Aker W/O/Lutke-/Ookmeer              | 120                                | 131  | 117  | 112  | 112                                | 131  | 95   | 93   |    |
| F85          | Slotervaart Noord                        | 113                                | 123  | 96   | 99   | 125                                | 130  | 114  | 126  |    |
| F89          | Slotervaart Zuid                         | 133                                | 117  | 123  | 116  | 119                                | 116  | 113  | 105  |    |
| F86          | Overtoomse Veld                          | 134                                | 120  | 130  | 101  | 105                                | 116  | 109  | 112  |    |
| F87          | Westlandgracht                           | 113                                | 97   | 100  | 102  | 69                                 | 68   | 61   | 65   |    |
| F88          | Sloter/Rierkelder/Dorp Sloten            | 116                                | 98   | 109  | 90   | 91                                 | 80   | 94   | 106  |    |
| K23/K59      | Zuidas/Prinses Irenebuurt e.o.           |                                    |      | 58   | 62   | 105                                | 90   | 104  | 85   |    |
| K24          | Oude Pijp                                | 73                                 | 73   | 76   | 78   | 119                                | 113  | 115  | 115  |    |
| K25          | Nieuwe Pijp                              | 91                                 | 81   | 81   | 79   | 79                                 | 73   | 82   | 78   |    |
| K26          | Zuid Pijp                                | 90                                 | 87   | 90   | 75   | 89                                 | 82   | 89   | 85   |    |
| K44          | Hoofddorpleinbuurt                       | 79                                 | 83   | 89   | 75   | 90                                 | 73   | 75   | 93   |    |
| K45          | Schinkelbuurt                            | 78                                 | 92   | 76   | 76   | 87                                 | 73   | 72   | 81   |    |
| K46          | Willemspark                              | 72                                 | 59   | 64   | 69   | 78                                 | 78   | 77   | 82   |    |
| K47          | Museumkwartier                           | 64                                 | 65   | 72   | 64   | 108                                | 99   | 110  | 83   |    |
| K48          | Stadionbuurt                             | 80                                 | 75   | 84   | 77   | 79                                 | 69   | 71   | 62   |    |
| K49          | Apollobuurt                              | 76                                 | 71   | 76   | 66   | 87                                 | 75   | 81   | 90   |    |
| K52          | Scheldebouurt                            | 74                                 | 76   | 63   | 61   | 90                                 | 93   | 75   | 75   |    |
| K53          | IJselbuurt                               | 79                                 | 79   | 73   | 88   | 73                                 | 65   | 70   | 66   |    |
| K54          | Rijnbuurt                                | 82                                 | 92   | 82   | 71   | 81                                 | 86   | 76   | 72   |    |
| K90          | Buitenveldert-West/Station               | 82                                 | 78   | 83   | 83   | 85                                 | 70   | 78   | 72   |    |
| K91          | Buitenveldert-Oost                       | 89                                 | 88   | 80   | 85   | 72                                 | 76   | 86   | 68   |    |
| M27          | Weesperzijde                             |                                    |      |      |      | 86                                 | 68   | 74   | 71   |    |
| M28          | Oosterparkbuurt                          |                                    |      |      |      | Regio totaal                       | 100  | 97   | 95   | 93 |
| M29          | Dapperbuurt                              |                                    |      |      |      |                                    |      |      |      |    |
| M30          | Transvaalbuurt                           |                                    |      |      |      |                                    |      |      |      |    |
| M31          | Indische Buurt West                      |                                    |      |      |      |                                    |      |      |      |    |
| M32          | Indische Buurt Oost/IJeiland             |                                    |      |      |      |                                    |      |      |      |    |
| M33          | Oostelijk Havengebied                    |                                    |      |      |      |                                    |      |      |      |    |
| M35/M34      | IJburg West/Zeeburgereiland/Nieuwe Diep  |                                    |      |      |      |                                    |      |      |      |    |
| M51          | IJburg-Zuid                              |                                    |      |      |      |                                    |      |      |      |    |
| M55          | Frankendael/Omval/Overamstel             |                                    |      |      |      |                                    |      |      |      |    |
| M56          | Frankendael                              |                                    |      |      |      |                                    |      |      |      |    |
| M57          | Middenmeer                               |                                    |      |      |      |                                    |      |      |      |    |
| M58          | Betondorp                                |                                    |      |      |      |                                    |      |      |      |    |
| N60          | De Omval/Overamstel                      |                                    |      |      |      |                                    |      |      |      |    |
| N61(N72)     | Volewijck                                |                                    |      |      |      |                                    |      |      |      |    |
| N62/N63/N64  | IJplein/Vogelbuurt                       |                                    |      |      |      |                                    |      |      |      |    |
| N65          | Tuindorp Ndam/Buiksloot/Ndammer-Buiks    |                                    |      |      |      |                                    |      |      |      |    |
| N66/N67      | Tuindorp Oostzaan                        |                                    |      |      |      |                                    |      |      |      |    |
| N68          | Oostzanerwerf/Kadoelen                   |                                    |      |      |      |                                    |      |      |      |    |
| N69          | Waterlandpleinbuurt                      |                                    |      |      |      |                                    |      |      |      |    |
| N70          | Buikslotermeer/Elzenhagen                |                                    |      |      |      |                                    |      |      |      |    |
| N71          | Buikslotermeer                           |                                    |      |      |      |                                    |      |      |      |    |
| N73          | Banne/Buiksloterham/Noordelijke IJ-oever |                                    |      |      |      |                                    |      |      |      |    |
| N74          | Banne Buiksloot                          |                                    |      |      |      |                                    |      |      |      |    |
| T93ab        | Noordelijke IJ-oevers-West               |                                    |      |      |      |                                    |      |      |      |    |
| T93cdejk     | Waterland                                |                                    |      |      |      |                                    |      |      |      |    |
| T93fghi      | Elzenhagen                               |                                    |      |      |      |                                    |      |      |      |    |
| T94abm       | Bijlmer Centrum/Venserpolder             |                                    |      |      |      |                                    |      |      |      |    |
| T94cfghn     | Bijlmer Centrum                          |                                    |      |      |      |                                    |      |      |      |    |
| T94ijk       | Bijlmer Centrum/H-buurt                  |                                    |      |      |      |                                    |      |      |      |    |
| T94ldel      | Bijlmer Oost E-/G-buurt_West/Noord       |                                    |      |      |      |                                    |      |      |      |    |
| T95          | Bijlmer-Oost K-buurt/-museum N/Z         |                                    |      |      |      |                                    |      |      |      |    |
| T96abc       | Bijlmer-Oost G-buurt-Oost/Grunder/Kanter |                                    |      |      |      |                                    |      |      |      |    |
| T96defg(T92) | Bijlmer Oost Kortvrt/Kelberg/park_Oost   |                                    |      |      |      |                                    |      |      |      |    |
| T97          | Nellestein                               |                                    |      |      |      |                                    |      |      |      |    |
| T98          | Holendrecht/Reigersbos/N                 |                                    |      |      |      |                                    |      |      |      |    |
|              | Gaasperdam N/Z-Reigersbos M/Z            |                                    |      |      |      |                                    |      |      |      |    |
|              | Gein                                     |                                    |      |      |      |                                    |      |      |      |    |
|              | Driemond                                 |                                    |      |      |      |                                    |      |      |      |    |
|              | Diemen Noord                             |                                    |      |      |      |                                    |      |      |      |    |
|              | Diemen Centrum                           |                                    |      |      |      |                                    |      |      |      |    |
|              | Diemen Zuid                              |                                    |      |      |      |                                    |      |      |      |    |
|              | Amstelveen Noord                         |                                    |      |      |      |                                    |      |      |      |    |
|              | Amstelveen Oost                          |                                    |      |      |      |                                    |      |      |      |    |
|              | Amstelveen Oud Zuid                      |                                    |      |      |      |                                    |      |      |      |    |
|              | Amstelveen Nieuw Zuid                    |                                    |      |      |      |                                    |      |      |      |    |
|              | Amstelveen Westwijk e.o.                 |                                    |      |      |      |                                    |      |      |      |    |
|              | Duivendrecht Dorp                        |                                    |      |      |      |                                    |      |      |      |    |
|              | Ouderkerk a/d Amstel                     |                                    |      |      |      |                                    |      |      |      |    |
|              | Thamerdal/Industrie en Legmeer           |                                    |      |      |      |                                    |      |      |      |    |
|              | Meerwijk/Oude Dorp en Zijdelwaard        |                                    |      |      |      |                                    |      |      |      |    |
|              | De Kwakel                                |                                    |      |      |      |                                    |      |      |      |    |
|              | Kudelstaart                              |                                    |      |      |      |                                    |      |      |      |    |
|              | Aalsmeer Hornmeer                        |                                    |      |      |      |                                    |      |      |      |    |
|              | Aalsmeer Oost                            |                                    |      |      |      |                                    |      |      |      |    |
|              | Aalsmeer Centrum/Zuid                    |                                    |      |      |      |                                    |      |      |      |    |

# Bijlage 2 Politiecijfers

| <b>Regio Amsterdam-Amstelland</b>               | <b>2016</b>   | <b>2017</b>   | <i>Absoluut<br/>Verschil</i> | <i>%<br/>Verschil</i> |
|---|---------------|---------------|------------------------------|-----------------------|
| <b>Totaal aantal misdrijven</b>                 | <b>98.869</b> | <b>93.351</b> | <b>-5.518</b>                | <b>-6%</b>            |
| - Diefstal/inbraak woning: totaal               | 4.920         | 5.263         | 343                          | 7%                    |
| - Diefstal/inbraak woning: voltooid             | 3.382         | 3.643         | 261                          | 8%                    |
| - Diefstal/inbraak box/garage/schuur            | 1.115         | 1.044         | -71                          | -6%                   |
| - Diefstal uit/vanaf motorvoertuigen            | 10.101        | 9.561         | -540                         | -5%                   |
| - Diefstal van motorvoertuigen                  | 1.790         | 2.036         | 246                          | 14%                   |
| - Diefstal van brom-, snor-, fietsen            | 12.384        | 11.546        | -838                         | -7%                   |
| - Zakkenrollerij                                | 8.207         | 6.774         | -1.433                       | -17%                  |
| - Diefstal af/uit/van overige voertuigen        | 1.991         | 1.752         | -239                         | -12%                  |
| - Zedenmisdrijf                                 | 590           | 587           | -3                           | -1%                   |
| - Moord, doodslag: voltooid                     | 24            | 18            | -6                           | -25%                  |
| - Moord, doodslag: poging                       | 309           | 287           | -22                          | -7%                   |
| - Geweldsmisdrijven                             | 8.383         | 7.724         | -659                         | -8%                   |
| <i>Openlijk geweld (persoon)</i>                | 297           | 239           | -58                          | -20%                  |
| <i>Bedreiging</i>                               | 3.316         | 2.959         | -357                         | -11%                  |
| <i>Mishandeling</i>                             | 4.770         | 4.526         | -244                         | -5%                   |
| - Straatroof                                    | 1.401         | 1.243         | -158                         | -11%                  |
| - Overval                                       | 187           | 203           | 16                           | 9%                    |
| <i>Overval op woning</i>                        | 49            | 62            | 13                           | 27%                   |
| <i>Overval op ondernemer</i>                    | 138           | 141           | 3                            | 2%                    |
| - Diefstallen                                   | 250           | 228           | -22                          | -9%                   |
| - Brand/ontploffing                             | 267           | 250           | -17                          | -6%                   |
| - Overige vermogensdelicten                     | 13.730        | 11.846        | -1.884                       | -14%                  |
| - Vernieling cq. zaakbeschadiging               | 5.951         | 5.611         | -340                         | -6%                   |
| - Huisvredebreuk                                | 285           | 232           | -53                          | -19%                  |
| - Diefstal/inbraak bedrijf en instellingen      | 3.614         | 3.161         | -453                         | -13%                  |
| - Winkeldiefstal                                | 4.843         | 4.962         | 119                          | 2%                    |
| - Drugshandel                                   | 1.403         | 1.329         | -74                          | -5%                   |
| - Horizontale fraude                            | 5.319         | 5.377         | 58                           | 1%                    |
| - Verticale fraude                              | 71            | 70            | -1                           | -1%                   |
| - Overige fraude                                | 241           | 169           | -72                          | -30%                  |
| - Onder invloed (weg)                           | 1.768         | 1.763         | -5                           | 0%                    |
| <b>Huiselijk Geweld</b>                         |               |               |                              |                       |
| Aangiften                                       | 1.838         | 1.596         | -242                         | -13%                  |
| Incidenten                                      | 6.156         | 6.160         | 4                            | 0%                    |
| <b>Tijdelijke huisverboden (cijfers derden)</b> |               |               |                              |                       |
| <b>Meldingen</b>                                |               |               |                              |                       |
| Overlast van/door jeugd                         | 6.281         | 6.272         | -9                           | 0%                    |
| Overlast van/door persoon                       | 13.552        | 16.118        | 2.566                        | 19%                   |

# Bijlage 2 Politiecijfers

| Gemeente Amsterdam                              | 2016          | 2017          | Absoluut<br>Verschil | %<br>Verschil |
|---|---------------|---------------|----------------------|---------------|
| <b>Totaal aantal misdrijven</b>                 | <b>89.791</b> | <b>84.755</b> | <b>-5.036</b>        | <b>-6%</b>    |
| - Diefstal/inbraak woning: totaal               | 4.326         | 4.486         | 160                  | 4%            |
| - Diefstal/inbraak woning: voltooid             | 2.977         | 3.089         | 112                  | 4%            |
| - Diefstal/inbraak box/garage/schuur            | 972           | 906           | -66                  | -7%           |
| - Diefstal uit/vanaf motorvoertuigen            | 9.134         | 8.674         | -460                 | -5%           |
| - Diefstal van motorvoertuigen                  | 1.595         | 1.840         | 245                  | 15%           |
| - Diefstal van brom-, snor-, fietsen            | 11.512        | 10.781        | -731                 | -6%           |
| - Zakkenrollerij                                | 7.994         | 6.601         | -1.393               | -17%          |
| - Diefstal af/uit/van overige voertuigen        | 1.820         | 1.607         | -213                 | -12%          |
| - Zedenmisdrijf                                 | 529           | 530           | 1                    | 0%            |
| - Moord, doodslag: voltooid                     | 23            | 15            | -8                   | -35%          |
| - Moord, doodslag: poging                       | 278           | 251           | -27                  | -10%          |
| - Gewelddismisdrijven                           | 7.631         | 7.021         | -610                 | -8%           |
| <i>Openlijk geweld (persoon)</i>                | 277           | 227           | -50                  | -18%          |
| <i>Bedreiging</i>                               | 3.009         | 2.671         | -338                 | -11%          |
| <i>Mishandeling</i>                             | 4.345         | 4.123         | -222                 | -5%           |
| - Straatroof                                    | 1.333         | 1.192         | -141                 | -11%          |
| - Overval                                       | 177           | 184           | 7                    | 4%            |
| <i>Overval op woning</i>                        | 43            | 59            | 16                   | 37%           |
| <i>Overval op ondernemer</i>                    | 134           | 125           | -9                   | -7%           |
| - Diefstallen                                   | 216           | 188           | -28                  | -13%          |
| - Brand/ontploffing                             | 239           | 233           | -6                   | -3%           |
| - Overige vermogensdelicten                     | 12.811        | 11.062        | -1.749               | -14%          |
| - Vernieling cq. zaakbeschadiging               | 4.935         | 4.849         | -86                  | -2%           |
| - Huisvredebreuk                                | 262           | 210           | -52                  | -20%          |
| - Diefstal/inbraak bedrijf en instellingen      | 3.261         | 2.825         | -436                 | -13%          |
| - Winkeldiefstal                                | 4.558         | 4.649         | 91                   | 2%            |
| - Drugshandel                                   | 1.304         | 1.239         | -65                  | -5%           |
| - Horizontale fraude                            | 4.515         | 4.620         | 105                  | 2%            |
| - Verticale fraude                              | 62            | 63            | 1                    | 2%            |
| - Overige fraude                                | 226           | 155           | -71                  | -31%          |
| - Onder invloed (weg)                           | 1.537         | 1.497         | -40                  | -3%           |
| <b>Huiselijk Geweld</b>                         |               |               |                      |               |
| Aangiften                                       | 1.608         | 1.381         | -227                 | -14%          |
| Incidenten                                      | 5.339         | 5.291         | -48                  | -1%           |
| <i>Tijdelijke huisverboden (cijfers derden)</i> |               |               |                      |               |
| <b>Meldingen</b>                                |               |               |                      |               |
| Overlast van/door jeugd                         | 5.423         | 5.409         | -14                  | 0%            |
| Overlast van/door persoon                       | 12.423        | 14.885        | 2.462                | 20%           |



# Bijlage 2 Politiecijfers

| Gemeente Amstelveen                             | 2016         | 2017         | Absoluut<br>Verschil | %<br>Verschil |
|---|--------------|--------------|----------------------|---------------|
| <b>Totaal aantal misdrijven</b>                 | <b>4.135</b> | <b>4.002</b> | <b>-133</b>          | <b>-3%</b>    |
| - Diefstal/inbraak woning: totaal               | 288          | 402          | 114                  | 40%           |
| - Diefstal/inbraak woning: voltooid             | 193          | 298          | 105                  | 54%           |
| - Diefstal/inbraak box/garage/schuur            | 54           | 32           | -22                  | -41%          |
| - Diefstal uit/vanaf motorvoertuigen            | 528          | 499          | -29                  | -5%           |
| - Diefstal van motorvoertuigen                  | 97           | 92           | -5                   | -5%           |
| - Diefstal van brom-, snor-, fietsen            | 503          | 314          | -189                 | -38%          |
| - Zakkenrollerij                                | 140          | 132          | -8                   | -6%           |
| - Diefstal af/uit/van overige voertuigen        | 92           | 60           | -32                  | -35%          |
| - Zedenmisdrijf                                 | 33           | 28           | -5                   | -15%          |
| - Moord, doodslag: voltooid                     | 0            | 2            | 1                    |               |
| - Moord, doodslag: poging                       | 11           | 12           | 0                    | 0%            |
| - Geweldd misdrijven                            | 291          | 304          | 13                   | 4%            |
| <i>Openlijk geweld (persoon)</i>                | 10           | 2            | -8                   | -80%          |
| <i>Bedreiging</i>                               | 119          | 114          | -5                   | -4%           |
| <i>Mishandeling</i>                             | 162          | 188          | 26                   | 16%           |
| - Straatroof                                    | 21           | 17           | -4                   | -19%          |
| - Overval                                       | 5            | 4            | -1                   | -20%          |
| <i>Overval op woning</i>                        | 3            | 1            | -2                   | -67%          |
| <i>Overval op ondernemer</i>                    | 2            | 3            | 1                    | 50%           |
| - Diefstallen                                   | 4            | 3            | -1                   | -25%          |
| - Brand/ontploffing                             | 12           | 4            | -8                   | -67%          |
| - Overige vermogensdelicten                     | 417          | 400          | -17                  | -4%           |
| - Vernieling cq. zaakbeschadiging               | 349          | 313          | -36                  | -10%          |
| - Huisvredebreuk                                | 13           | 12           | -1                   | -8%           |
| - Diefstal/inbraak bedrijf en instellingen      | 135          | 132          | -3                   | -2%           |
| - Winkeldiefstal                                | 110          | 164          | 54                   | 49%           |
| - Drugshandel                                   | 59           | 43           | -16                  | -27%          |
| - Horizontale fraude                            | 378          | 366          | -12                  | -3%           |
| - Verticale fraude                              | 2            | 2            | 0                    | 0%            |
| - Overige fraude                                | 6            | 9            | 3                    | 50%           |
| - Onder invloed (weg)                           | 92           | 107          | 15                   | 16%           |
| <b>Huiselijk Geweld</b>                         |              |              |                      |               |
| Aangiften                                       | 83           | 91           | 8                    | 10%           |
| Incidenten                                      | 264          | 373          | 109                  | 41%           |
| <b>Tijdelijke huisverboden (cijfers derden)</b> |              |              |                      |               |
| <b>Meldingen</b>                                |              |              |                      |               |
| Overlast van/door jeugd                         | 309          | 278          | -31                  | -10%          |
| Overlast van/door persoon                       | 544          | 577          | 33                   | 6%            |



# Bijlage 2 Politiecijfers

| Gemeente Aalsmeer                               | 2016         | 2017         | Absoluut<br>Verskil | %<br>Verskil |
|---|--------------|--------------|---------------------|--------------|
| <b>Totaal aantal misdrijven</b>                 | <b>1.157</b> | <b>1.163</b> | <b>6</b>            | <b>1%</b>    |
| - Diefstal/inbraak woning: totaal               | 80           | 84           | 4                   | 5%           |
| - Diefstal/inbraak woning: voltooid             | 60           | 63           | 3                   | 5%           |
| - Diefstal/inbraak box/garage/schuur            | 17           | 28           | 11                  | 65%          |
| - Diefstal uit/vanaf motorvoertuigen            | 97           | 73           | -24                 | -25%         |
| - Diefstal van motorvoertuigen                  | 14           | 13           | -1                  | -7%          |
| - Diefstal van brom-, snor-, fietsen            | 91           | 123          | 32                  | 35%          |
| - Zakkenrollerij                                | 7            | 6            | -1                  | -14%         |
| - Diefstal af/uit/van overige voertuigen        | 24           | 15           | -9                  | -38%         |
| - Zedenmisdrijf                                 | 12           | 11           | -1                  | -8%          |
| - Moord, doodslag: voltooid                     | 0            | 0            | 0                   |              |
| - Moord, doodslag: poging                       | 4            | 4            | 0                   |              |
| - Geweldsmisdrijven                             | 114          | 93           | -21                 | -18%         |
| <i>Openlijk geweld (persoon)</i>                | 1            | 2            | 1                   | 100%         |
| <i>Bedreiging</i>                               | 48           | 40           | -8                  | -17%         |
| <i>Mishandeling</i>                             | 65           | 51           | -14                 | -22%         |
| - Straatroof                                    | 2            | 3            | 1                   | 50%          |
| - Overval                                       | 0            | 0            | 0                   |              |
| <i>Overval op woning</i>                        | 0            | 0            | 0                   |              |
| <i>Overval op ondernemer</i>                    | 0            | 0            | 0                   |              |
| - Diefstallen                                   | 23           | 34           | 11                  | 48%          |
| - Brand/ontploffing                             | 5            | 5            | 0                   | 0%           |
| - Overige vermogensdelicten                     | 100          | 77           | -23                 | -23%         |
| - Vernieling cq. zaakbeschadiging               | 116          | 110          | -6                  | -5%          |
| - Huisvredebreuk                                | 7            | 3            | -4                  | -57%         |
| - Diefstal/inbraak bedrijf en instellingen      | 47           | 58           | 11                  | 23%          |
| - Winkeldiefstal                                | 56           | 63           | 7                   | 13%          |
| - Drugshandel                                   | 12           | 12           | 0                   | 0%           |
| - Horizontale fraude                            | 98           | 105          | 7                   | 7%           |
| - Verticale fraude                              | 1            | 2            | 1                   | 100%         |
| - Overige fraude                                | 4            | 0            | -4                  | -100%        |
| - Onder invloed (weg)                           | 42           | 55           | 13                  | 31%          |
| <b>Huiselijk Geweld</b>                         |              |              |                     |              |
| Aangiften                                       | 34           | 29           | -5                  | -15%         |
| Incidenten                                      | 139          | 108          | -31                 | -22%         |
| <b>Tijdelijke huisverboden (cijfers derden)</b> |              |              |                     |              |
| <b>Meldingen</b>                                |              |              |                     |              |
| Overlast van/door jeugd                         | 124          | 139          | 15                  | 12%          |
| Overlast van/door persoon                       | 130          | 169          | 39                  | 30%          |

# Bijlage 2 Politiecijfers

| Gemeente Diemen                                 | 2016         | 2017         | Absoluut<br>Verschil | %<br>Verschil |
|---|--------------|--------------|----------------------|---------------|
| <b>Totaal aantal misdrijven</b>                 | <b>1.606</b> | <b>1.499</b> | <b>-107</b>          | <b>-7%</b>    |
| - Diefstal/inbraak woning: totaal               | 126          | 140          | 14                   | 11%           |
| - Diefstal/inbraak woning: voltooid             | 87           | 87           | 0                    | 0%            |
| - Diefstal/inbraak box/garage/schuur            | 31           | 27           | -4                   | -13%          |
| - Diefstal uit/vanaf motorvoertuigen            | 163          | 125          | -38                  | -23%          |
| - Diefstal van motorvoertuigen                  | 58           | 58           | 0                    | 0%            |
| - Diefstal van brom-, snor-, fietsen            | 132          | 179          | 47                   | 36%           |
| - Zakkenrollerij                                | 32           | 14           | -18                  | -56%          |
| - Diefstal af/uit/van overige voertuigen        | 27           | 36           | 9                    | 33%           |
| - Zedenmisdrijf                                 | 5            | 7            | 2                    | 40%           |
| - Moord, doodslag: voltooid                     | 1            | 1            | 0                    |               |
| - Moord, doodslag: poging                       | 8            | 12           | 4                    | 50%           |
| - Geweldd misdrijven                            | 147          | 131          | -16                  | -11%          |
| <i>Openlijk geweld (persoon)</i>                | 3            | 2            | -1                   | -33%          |
| <i>Bedreiging</i>                               | 66           | 63           | -3                   | -5%           |
| <i>Mishandeling</i>                             | 78           | 66           | -12                  | -15%          |
| - Straatroof                                    | 36           | 20           | -16                  | -44%          |
| - Overval                                       | 4            | 9            | 5                    | 125%          |
| <i>Overval op woning</i>                        | 2            | 2            | 0                    |               |
| <i>Overval op ondernemer</i>                    | 2            | 7            | 5                    | 250%          |
| - Diefstallen                                   | 4            | 1            | -3                   | -75%          |
| - Brand/ontploffing                             | 0            | 3            | 3                    |               |
| - Overige vermogensdelicten                     | 191          | 143          | -48                  | -25%          |
| - Vernieling cq. zaakbeschadiging               | 135          | 79           | -56                  | -41%          |
| - Huisvredebreuk                                | 1            | 3            | 2                    | 200%          |
| - Diefstal/inbraak bedrijf en instellingen      | 72           | 58           | -14                  | -19%          |
| - Winkeldiefstal                                | 54           | 32           | -22                  | -41%          |
| - Drugshandel                                   | 14           | 19           | 5                    | 36%           |
| - Horizontale fraude                            | 129          | 128          | -1                   | -1%           |
| - Verticale fraude                              | 2            | 1            | -1                   | -50%          |
| - Overige fraude                                | 2            | 3            | 1                    | 50%           |
| - Onder invloed (weg)                           | 29           | 32           | 3                    | 10%           |
| <b>Huiselijk Geweld</b>                         |              |              |                      |               |
| Aangiften                                       | 54           | 41           | -13                  | -24%          |
| Incidenten                                      | 178          | 186          | 8                    | 4%            |
| <b>Tijdelijke huisverboden (cijfers derden)</b> |              |              |                      |               |
| <b>Meldingen</b>                                |              |              |                      |               |
| Overlast van/door jeugd                         | 229          | 166          | -63                  | -28%          |
| Overlast van/door persoon                       | 213          | 224          | 11                   | 5%            |

# Bijlage 2 Politiecijfers

| Gemeente Ouder-Amstel                           | 2016         | 2017       | Absoluut<br>Verschil | %<br>Verschil |
|---|--------------|------------|----------------------|---------------|
| <b>Totaal aantal misdrijven</b>                 | <b>1.112</b> | <b>935</b> | <b>-177</b>          | <b>-16%</b>   |
| - Diefstal/inbraak woning: totaal               | 46           | 69         | 23                   | 50%           |
| - Diefstal/inbraak woning: voltooid             | 27           | 49         | 22                   | 81%           |
| - Diefstal/inbraak box/garage/schuur            | 28           | 31         | 3                    | 11%           |
| - Diefstal uit/vanaf motorvoertuigen            | 104          | 131        | 27                   | 26%           |
| - Diefstal van motorvoertuigen                  | 12           | 19         | 7                    | 58%           |
| - Diefstal van brom-, snor-, fietsen            | 68           | 72         | 4                    | 6%            |
| - Zakkenrollerij                                | 27           | 13         | -14                  | -52%          |
| - Diefstal af/uit/van overige voertuigen        | 11           | 19         | 8                    | 73%           |
| - Zedenmisdrijf                                 | 5            | 3          | -2                   | -40%          |
| - Moord, doodslag: voltooid                     | 0            | 0          | 0                    |               |
| - Moord, doodslag: poging                       | 4            | 5          | 1                    | 25%           |
| - Gewelddismisdrijven                           | 69           | 67         | -2                   | -3%           |
| <i>Openlijk geweld (persoon)</i>                | 0            | 4          | 4                    |               |
| <i>Bedreiging</i>                               | 32           | 23         | -9                   | -28%          |
| <i>Mishandeling</i>                             | 37           | 40         | 3                    | 8%            |
| - Straatroof                                    | 4            | 8          | 4                    | 100%          |
| - Overval                                       | 1            | 4          | 3                    | 300%          |
| <i>Overval op woning</i>                        | 1            | 0          | -1                   | -100%         |
| <i>Overval op ondernemer</i>                    | 0            | 4          | 4                    |               |
| - Diefstallen                                   | 3            | 1          | -2                   | -67%          |
| - Brand/ontploffing                             | 2            | 2          | 0                    | 0%            |
| - Overige vermogensdelicten                     | 130          | 97         | -33                  | -25%          |
| - Vernieling cq. zaakbeschadiging               | 253          | 112        | -141                 | -56%          |
| - Huisvredebreuk                                | 1            | 3          | 2                    | 200%          |
| - Diefstal/inbraak bedrijf en instellingen      | 66           | 43         | -23                  | -35%          |
| - Winkeldiefstal                                | 22           | 31         | 9                    | 41%           |
| - Drugshandel                                   | 4            | 9          | 5                    | 125%          |
| - Horizontale fraude                            | 74           | 57         | -17                  | -23%          |
| - Verticale fraude                              | 2            | 0          | -2                   | -100%         |
| - Overige fraude                                | 0            | 0          | 0                    |               |
| - Onder invloed (weg)                           | 34           | 23         | -11                  | -32%          |
| <b>Huiselijk Geweld</b>                         |              |            |                      |               |
| Aangiften                                       | 22           | 12         | -10                  | -45%          |
| Incidenten                                      | 56           | 55         | -1                   | -2%           |
| <b>Tijdelijke huisverboden (cijfers derden)</b> |              |            |                      |               |
| <b>Meldingen</b>                                |              |            |                      |               |
| Overlast van/door jeugd                         | 23           | 33         | 10                   | 43%           |
| Overlast van/door persoon                       | 108          | 117        | 9                    | 8%            |

# Bijlage 2 Politiecijfers

| Gemeente Uithoorn                               | 2016         | 2017       | Absoluut<br>Verschil | %<br>Verschil |
|---|--------------|------------|----------------------|---------------|
| <b>Totaal aantal misdrijven</b>                 | <b>1.068</b> | <b>997</b> | <b>-71</b>           | <b>-7%</b>    |
| - Diefstal/inbraak woning: totaal               | 54           | 82         | 28                   | 52%           |
| - Diefstal/inbraak woning: voltooid             | 38           | 57         | 19                   | 50%           |
| - Diefstal/inbraak box/garage/schuur            | 13           | 20         | 7                    | 54%           |
| - Diefstal uit/vanaf motorvoertuigen            | 75           | 59         | -16                  | -21%          |
| - Diefstal van motorvoertuigen                  | 14           | 14         | 0                    | 0%            |
| - Diefstal van brom-, snor-, fietsen            | 78           | 77         | -1                   | -1%           |
| - Zakkenrollerij                                | 7            | 8          | 1                    | 14%           |
| - Diefstal af/uit/van overige voertuigen        | 17           | 15         | -2                   | -12%          |
| - Zedenmisdrijf                                 | 6            | 8          | 2                    | 33%           |
| - Moord, doodslag: voltooid                     | 0            | 0          | 0                    | 0%            |
| - Moord, doodslag: poging                       | 4            | 3          | -1                   | -25%          |
| - Geweldd misdrijven                            | 131          | 108        | -23                  | -18%          |
| <i>Openlijk geweld (persoon)</i>                | 6            | 2          | -4                   | -67%          |
| <i>Bedreiging</i>                               | 42           | 48         | 6                    | 14%           |
| <i>Mishandeling</i>                             | 83           | 58         | -25                  | -30%          |
| - Straatroof                                    | 5            | 3          | -2                   | -40%          |
| - Overval                                       | 0            | 2          | 2                    |               |
| <i>Overval op woning</i>                        | 0            | 0          | 0                    | 0%            |
| <i>Overval op ondernemer</i>                    | 0            | 2          | 2                    |               |
| - Diefstallen                                   | 0            | 1          | 1                    | 0%            |
| - Brand/ontploffing                             | 9            | 3          | -6                   | -67%          |
| - Overige vermogensdelicten                     | 81           | 67         | -14                  | -17%          |
| - Vernieling cq. zaakbeschadiging               | 163          | 148        | -15                  | -9%           |
| - Huisvredebreuk                                | 1            | 1          | 0                    | 0%            |
| - Diefstal/inbraak bedrijf en instellingen      | 33           | 45         | 12                   | 36%           |
| - Winkeldiefstal                                | 43           | 23         | -20                  | -47%          |
| - Drugshandel                                   | 10           | 7          | -3                   | -30%          |
| - Horizontale fraude                            | 125          | 101        | -24                  | -19%          |
| - Verticale fraude                              | 2            | 2          | 0                    |               |
| - Overige fraude                                | 3            | 2          | -1                   | -33%          |
| - Onder invloed (weg)                           | 34           | 49         | 15                   | 44%           |
| <b>Huiselijk Geweld</b>                         |              |            |                      |               |
| Aangiften                                       | 37           | 42         | 5                    | 14%           |
| Incidenten                                      | 180          | 147        | -33                  | -18%          |
| <b>Tijdelijke huisverboden (cijfers derden)</b> |              |            |                      |               |
| <b>Meldingen</b>                                |              |            |                      |               |
| Overlast van/door jeugd                         | 173          | 247        | 74                   | 43%           |
| Overlast van/door persoon                       | 134          | 146        | 12                   | 9%            |

# Bijlage 3 Definities en bronnen

## Informatiemodel Nederlandse Politie 2013

Het INP is het delictenmodel aan de hand waarvan de cijfers worden gerapporteerd. Zo zijn we in de verschillende managementrapportages bekend met delicten (reikwijdten) als diefstal/inbraak woning, mishandeling en fraude. Gezien allerlei ontwikkelingen, bijvoorbeeld op het gebied van fraude, was het nodig om het INP-model te actualiseren. De grootste wijzigingen hebben plaatsgevonden met betrekking tot de reikwijdte fraude. Deze reikwijdte is nu uitgesplitst in drie reikwijdten: horizontale, verticale en overige fraude.

*Horizontale fraude* betreft fraude binnen het financieel-economisch verkeer tussen burgers, bedrijfsleven en financiële instellingen.

*Verticale fraude* betreft fraude binnen het financiële verkeer tussen burgers en overheid (gepleegd door burgers tegen de overheid).

Verder zijn er enkele namen van reikwijdten veranderd. Zo heet de reikwijdte alcohol voortaan onder invloed (weg).

Er is nóg een wijziging doorgevoerd voor de jaren 2015 en 2016.

Alle misdrijven die worden geregistreerd bij de Landelijke Eenheid, denk met name aan online fraude, werden niet meegeteld in het landelijke totaal omdat de Landelijke Eenheid géén (geografisch) werkgebied is. Dit is nu technisch gecorrigeerd waarbij de misdrijven worden herverdeeld over de andere Eenheden op basis van woonplaats aangever, zodat alle misdrijven worden meegeteld in het landelijke totaal.

Dit heeft tot gevolg dat het aantal misdrijven per eenheid is toegenomen, ook voor 2015, aangezien de fout ook voor eerdere jaren geldt. Voor de Eenheid Amsterdam zijn er in 2015 een kleine 2.000 misdrijven en in 2016 ruim 2.500 misdrijven bijgekomen, uiteraard verdeeld per gemeente. Het aantal misdrijven fraude, nu uitgesplitst naar drie reikwijdten, is in 2016 duidelijk hoger dan in 2015. Dit heeft ook te maken met het feit dat pas in de loop van 2015 is gestart met de deze nieuwe manier van registreren in het land.

Cijfers 2015 en 2016 en 2017 kunnen niet met eerdere jaren worden vergeleken.

## Definities

### Huiselijk Geweld

De aantasting van de persoonlijke integriteit van het slachtoffer, door iemand uit de *huiselijke* kring van het slachtoffer, waaronder (ex)-partners, gezins- of familieleden en huisvrienden. De term *geweld* wordt gebruikt voor zowel geestelijke als lichamelijke en seksuele aantastingen van de persoonlijke integriteit.

*Aangifte opgenomen*: de opgenomen aangiftes met een projectcode huiselijk geweld die binnen de beleidsindeling vallen.

*Incidenten*: de incidenten (hoofdincidenten) met een projectcode huiselijk geweld die binnen de beleidsindeling vallen.

*Let op*: Cijfers over 2015, 2016 en 2017 hebben nu als bron de landelijke database BVI in plaats van de Amsterdamse database. Hierdoor is sprake van kleine verschillen. Vandaar dat de cijfers vanaf 2015 opnieuw zijn samengesteld om een eerlijke vergelijking mogelijk te maken. Cijfers 2015, 2016 en 2017 kunnen niet met eerdere jaren worden vergeleken.

### Incidenten

Geteld worden de incidenten die als hoofdincident in het bedrijfsprocessensysteem BVH zijn ingevoerd. De datum van telling is de datum dat het incident ter kennisname van de politie is gekomen. Cijfers zijn inclusief pogingen.

### Meldingen

Geteld worden de meldingen die in het systeem GMS zijn ingevoerd. De datum van telling is de datum dat de melding ter kennisname van de politie is gekomen.

*Let op*: Voorheen werd gewerkt met NSA-meldingen (alléén niet spoed) uit het NSA-systeem. NSA is inmiddels vervangen door GMS.

De GMS-meldingen betreffen nu meldingen spoed EN niet spoed. Het aantal GMS-meldingen is sterk gewijzigd in vergelijking met aantal NSA-meldingen. Vandaar dat de cijfers vanaf 2015 opnieuw zijn samengesteld om een eerlijke vergelijking mogelijk te maken. Cijfers 2015, 2016 en 2017 kunnen niet met eerdere jaren worden vergeleken.

### Misdrijven (Landelijke definitie)

Geteld worden de misdrijven (voorvallen met indicator 'M') op datum kennisname, inclusief pogingen, gepleegd in de regio waarbij:

- of een aangifteformulier en een aangever is geregistreerd;
- en/of het voorval een zwaarte van categorie 1 t/m 4 heeft én één persoon in de rol van slachtoffer of verdachte is geregistreerd;
- en/of het voorval een zwaarte van categorie 5 heeft én er een dossier naar het OM is verzonden.

*Let op*: alleen het zwaarste misdrijf in de registratie wordt geteld.

- *Overvallen op ondernemers*: misdrijven terzake de maatschappelijke klassen: B73 Overval op overige objecten en B74 Overval op geld-/waardetransport.
- *Geweldsmisdrijven*: misdrijven terzake de drie reikwijdten: Openlijk geweld (persoon), Bedreiging en Mishandeling (inclusief Huiselijk Geweld)
- *Diefstal/inbraak woning voltooid*: misdrijven voltooid = totaal misdrijven diefstal/inbraak woning minus pogingen misdrijven diefstal/inbraak woning

# Bijlage 3 Definities en bronnen

## Ophelderingspercentages (HIC)

Misdrijven waarbij het zwaarste incident volledig (J) of deels (D) is opgelost / gedeeld door het aantal misdrijven. D = deels opgelost: Er moet nog verder onderzoek plaatsvinden, zoals het aanhouden/verhoren van andere verdachten of verhoren van getuigen.

J = volledig opgelost: Alle verdachten zijn gehoord en/of op andere wijze is vast komen te staan dat de verdachte(n) de dader is/zijn (sporen, verklaringen getuigen, etc).

## Hennep

Incidenten (hoofd- en subincidenten) op datum kennisname met de maatschappelijke klasse F45 vervaardigen softdrugs (lijst 2).

*Let op:* De incidenten zijn niet gelezen. Alleen bij lezing kan met zekerheid worden vastgesteld of het een ontruiming betreft van een hennepkwekerij. Uit ervaring is bekend dat het aantal ontruimingën meestal iets lager is i.v.m. kwaliteit registratie.

## Zeden: misdrijven en incidenten

In de bijlage politiecijfers wordt het aantal zedenmisdrijven genoemd over enkele perioden. Onder de reikwijdte zedenmisdrijven vallen de delicten verkrachting, aanranding, openbare schennis der eerbaarheid, seksueel misbruik kinderen, overige zedenmisdrijven, pornografie en incest/afhankelijkheid/wilsonbekwame.

In het hoofdstuk zeden van dit jaarverslag wordt het aantal incidenten zeden getoond van verkrachting, aanranding, openbare schennis der eerbaarheid en seksueel misbruik kinderen. Hoewel bovenstaande cijfers beide zeden betreffen zijn ze NIET met elkaar te vergelijken omdat de cijfers anders worden samengesteld op basis van verschillende definities.

## Definitie zedenmisdrijven (Landelijke definitie)

Geteld worden de misdrijven (voorvallen met indicator 'M') op datum kennisname, inclusief pogingen, gepleegd in de regio waarbij:

- of een aangifteformulier en een aangever is geregistreerd;
- en/of het voorval een zwaarte van categorie 1 t/m 4 heeft én één persoon in de rol van slachtoffer of verdachte is geregistreerd;
- en/of het voorval een zwaarte van categorie 5 heeft én er een dossier naar het OM is verzonden.

*Let op:* alleen het zwaarste misdrijf in de registratie wordt geteld.

Er is dus een aantal scherpe voorwaarden waaraan een incident moet voldoen om als misdrijf landelijke definitie te worden geteld. Dat alleen het zwaarste misdrijf wordt geteld betekent dat wanneer in één voorval meerdere delicten voorkomen (samenloop) alleen het zwaarste delict wordt geteld.

Dus als bij een verkrachting ook een poging moord/doodslag wordt gepleegd, dan telt als misdrijf landelijke definitie de moord/doodslag en niet de verkrachting.

## Definitie zedenincidenten

Geteld worden de incidenten, zowel hoofd- als subincidenten, gepleegd in de regio. De datum van telling is de datum dat het incident ter kennisname van de politie is gekomen. Cijfers zijn inclusief pogingen.

Alle incidenten worden hier meegeteld, het maakt niet uit of er aangifte is gedaan en/of er een verdachte is. Ook als er in een voorval meerdere delicten voorkomen worden ze elk apart geteld. In een voorval waarin sprake is van een aanranding, verkrachting, bedreiging en moord/doodslag worden zowel de aanranding als de verkrachting, als de bedreiging, als de moord doodslag als incident geteld, oftewel vier incidenten. Als je operationeel kijkt wil je alles meenemen wat er is gebeurd. Bij de zedenincidenten wordt ook aangegeven hoeveel aangiften, in procenten, daarbij zijn gedaan. Het aantal aangiften wordt gedeeld door het aantal incidenten en uitgedrukt in een percentage.

## Bronnen

### Huiselijk Geweld

Aangifte opgenomen en incidenten:

Bron: rapport 3264, RVR huiselijk geweld (BVI) 15-1-2018

### Meldingen (GMS)

Bron: rapport 3265, RVR meldingen overlst jeugd of persoon BVI 15-1-2018

### Misdrijven (Landelijke definitie)

Bron: rapport 3247, RVR misdrijven (BVI) 15-1-2018

### Ophelderingspercentages (HIC)

Bron: definitieve cijfers ophelderingsratio's Nationale Politie (per Eenheid)

### Moord/Doodslag misdrijven voltooid

Bron: Bureau Communicatie Politie Eenheid Amsterdam

### Hennepincidenten

Bron: rapport 3248 RVR hennepincidenten (BVI) 15-1-2018

### Zedenincidenten

Bron: rapport 3276 RVR zedenincidenten (BVI) 15-1-2018

### Zedenmisdrijven (Landelijke definitie)

Bron: rapport 3247 RVR misdrijven (BVI) 15-1-2018

# Colofon

## **Tekst en research**

Directie Openbare Orde en Veiligheid (Gemeente Amsterdam)  
Dienst Regionale Informatie Organisatie (DRIO)  
Politie-eenheid Amsterdam  
Bedrijfsbureau Hoofdofficier van Justitie  
(Arrondissementsparket Amsterdam)  
Gemeente Amstelveen (namens Amstelland gemeenten)

## **Dataverzameling en -verwerking**

Bureau Onderzoek, Informatie, Statistiek (OIS)  
(Gemeente Amsterdam)  
Dienst Regionale Informatie Organisatie (DRIO)  
Politie-eenheid Amsterdam  
Bedrijfsbureau Hoofdofficier van Justitie  
(Arrondissementsparket Amsterdam)

## **Oplage**

350

## **Uitgave**

Gemeente Amsterdam  
Directie Openbare Orde en Veiligheid  
Directie Communicatie  
Amstel 1, 1011 PN, Amsterdam

## **Grafische verzorging en druk**

OBT Opmeer, Den Haag

Meer exemplaren van de Regionale Veiligheidsrapportage  
Amsterdam-Amstelland 2017 zijn op te vragen bij de directie  
Openbare Orde en Veiligheid van de Gemeente Amsterdam.

Telefoon: 020 552 2148

De Regionale Veiligheidsrapportage Amsterdam-Amstelland  
2017 is te downloaden via [www.amsterdam.nl/veiligheid](http://www.amsterdam.nl/veiligheid).

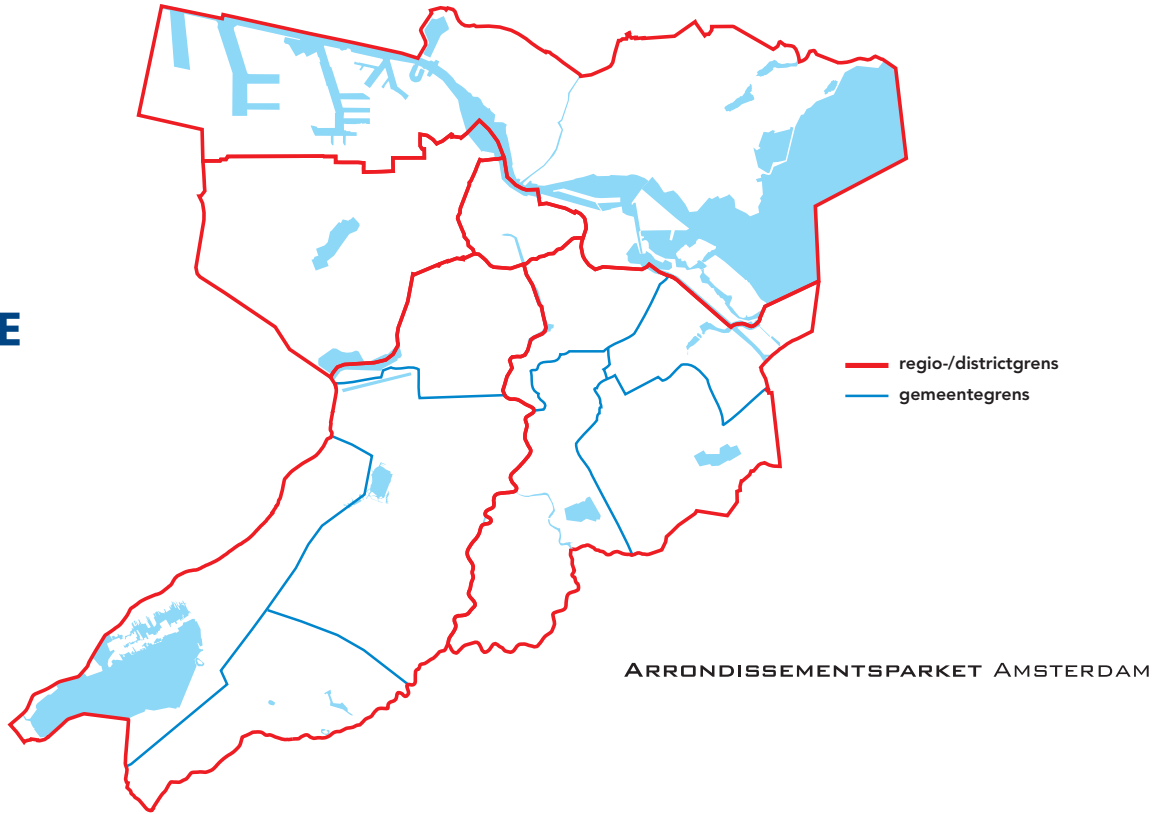
Maart 2018



Gemeente  Amstelveen

✘ Gemeente  
✘ Amsterdam  
✘

 **POLITIE**



Gemeente Uithoorn 